

ПОВЕСТКА ЗАСЕДАНИЯ

Думы Кавалеровского муниципального округа
30 ноября 2023 года

Начало в 10.00 в зале заседаний
администрации на 2 этаже
(ул. Арсеньева, 104)

| | |
|----------------------------------|--|
| 10:00 – 10:10 | <i>Обсуждение повестки</i> |
| 10.10 – 10.25 <i>Вопрос 1</i> | О принятии решения «О внесении изменений в Устав Кавалеровского муниципального округа Приморского края» <u>Докладчик:</u> Цой Виктор Гванович, председатель Думы Кавалеровского муниципального округа <u>Содокладчик:</u> Савчук Станислав Андреевич, председатель комиссии по социальной политике, защите прав граждан, по регламенту, депутатской этике и местному самоуправлению |
| 10.25 – 10.40 <i>Вопрос 2</i> | «Об установлении границ территории, на которой осуществляется территориальное общественное самоуправление «Комсомольская 99» Кавалеровского муниципального округа» <u>Докладчик:</u> Цой Виктор Гванович, председатель Думы Кавалеровского муниципального округа <u>Содокладчик:</u> Савчук Станислав Андреевич, председатель комиссии по социальной политике, защите прав граждан, по регламенту, депутатской этике и местному самоуправлению |
| 10.40 – 10.55 <i>Вопрос 3</i> | Об установлении границ территории, на которой осуществляется территориальное общественное самоуправление «Комсомольская 103» Кавалеровского муниципального округа <u>Докладчик:</u> Цой Виктор Гванович, председатель Думы Кавалеровского муниципального округа <u>Содокладчик:</u> Савчук Станислав Андреевич, председатель комиссии по социальной политике, защите прав граждан, по регламенту, депутатской этике и местному самоуправлению |
| <i>Вопрос 4</i> 10.55 – 11.10 | Об установлении границ территории, на которой осуществляется территориальное общественное самоуправление «Партизанская 76» Кавалеровского муниципального округа <u>Докладчик:</u> Цой Виктор Гванович, председатель Думы Кавалеровского муниципального округа <u>Содокладчик:</u> Савчук Станислав Андреевич, председатель комиссии по социальной политике, защите прав граждан, по регламенту, депутатской этике и местному самоуправлению |
| <i>Вопрос 5</i> 11.10 – 11.25 | Об установлении границ территории, на которой осуществляется территориальное общественное самоуправление «Партизанская 95» Кавалеровского муниципального округа |

| | |
|------------------------------------|--|
| | <p><u>Докладчик:</u> Цой Виктор Гванович, председатель Думы Кавалеровского муниципального округа</p> <p><u>Содокладчик:</u> Савчук Станислав Андреевич, председатель комиссии по социальной политике, защите прав граждан, по регламенту, депутатской этике и местному самоуправлению</p> |
| <p>Вопрос 6 11.25 – 11.40</p> | <p>Об установлении границ территории, на которой осуществляется территориальное общественное самоуправление «Рассвет-1» Кавалеровского муниципального округа</p> <p><u>Докладчик:</u> Цой Виктор Гванович, председатель Думы Кавалеровского муниципального округа</p> <p><u>Содокладчик:</u> Савчук Станислав Андреевич, председатель комиссии по социальной политике, защите прав граждан, по регламенту, депутатской этике и местному самоуправлению</p> |
| <p>Вопрос 7 11.40 – 11.55</p> | <p>Об установлении границ территории, на которой осуществляется территориальное общественное самоуправление «Рассвет-2» Кавалеровского муниципального округа</p> <p><u>Докладчик:</u> Цой Виктор Гванович, председатель Думы Кавалеровского муниципального округа</p> <p><u>Содокладчик:</u> Савчук Станислав Андреевич, председатель комиссии по социальной политике, защите прав граждан, по регламенту, депутатской этике и местному самоуправлению</p> |
| <p>Вопрос 8 12.10 – 12.25</p> | <p>Об установлении границ территории, на которой осуществляется территориальное общественное самоуправление «Рассвет-3» Кавалеровского муниципального округа</p> <p><u>Докладчик:</u> Цой Виктор Гванович, председатель Думы Кавалеровского муниципального округа</p> <p><u>Содокладчик:</u> Савчук Станислав Андреевич, председатель комиссии по социальной политике, защите прав граждан, по регламенту, депутатской этике и местному самоуправлению</p> |
| <p>Вопрос 9 12.25 – 12.40</p> | <p>Об установлении границ территории, на которой осуществляется территориальное общественное самоуправление «Хрустальный» Кавалеровского муниципального округа</p> <p><u>Докладчик:</u> Цой Виктор Гванович, председатель Думы Кавалеровского муниципального округа</p> <p><u>Содокладчик:</u> Савчук Станислав Андреевич, председатель комиссии по социальной политике, защите прав граждан, по регламенту, депутатской этике и местному самоуправлению</p> |
| <p>Вопрос 10 12.40 – 12.55</p> | <p>Об установлении границ территории, на которой осуществляется территориальное общественное самоуправление «Уют» Кавалеровского муниципального округа</p> <p><u>Докладчик:</u> Цой Виктор Гванович, председатель Думы Кавалеровского муниципального округа</p> <p><u>Содокладчик:</u> Савчук Станислав Андреевич, председатель комиссии по социальной политике, защите прав граждан, по регламенту, депутатской этике и местному самоуправлению</p> |

| | |
|---|---|
| <p><i>Вопрос 11 12.55 – 13.10</i></p> | <p>Об установлении границ территории, на которой осуществляется территориальное общественное самоуправление «ФИАЛКА» Кавалеровского муниципального округа <u>Докладчик:</u> Цой Виктор Гванович, председатель Думы Кавалеровского муниципального округа <u>Содокладчик:</u> Савчук Станислав Андреевич, председатель комиссии по социальной политике, защите прав граждан, по регламенту, депутатской этике и местному самоуправлению</p> |
| <p><i>Вопрос 12 13.10 – 13.25</i></p> | <p>О принятии в первом чтении проекта решения «О бюджете Кавалеровского муниципального округа на 2024 год и на плановый период 2025 и 2026 годов» и об основных характеристиках бюджета округа на 2024 год и на плановый период 2025 и 2026 годов» Докладчик: Рощина Ирина Александровна, начальник управления финансов <u>Содокладчик:</u> Шалимова Виктория Петровна, председатель ревизионной комиссии <u>Содокладчик:</u> Петров Александр Петрович, председатель комиссии по бюджетно-налоговой, экономической политике, землепользованию, градостроительству и коммунальному хозяйству</p> |
| <p><i>Вопрос 13 13.25 – 13.40</i></p> | <p>О проекте решения «Об определении размера средней рыночной стоимости одного квадратного метра общей площади жилого помещения, используемой для приобретения жилых помещений в муниципальный специализированный жилищный фонд для последующего его предоставления детям-сиротам и детям, оставшимся без попечения родителей, лицам из числа детей-сирот и детей, оставшихся без попечения родителей, на территории Кавалеровского муниципального округа» (первое чтение) <u>Докладчик:</u> Веретенникова Татьяна Владимировна, заместитель главы администрации <u>Содокладчик:</u> Петров Александр Петрович, председатель комиссии по бюджетно-налоговой, экономической политике, землепользованию, градостроительству и коммунальному хозяйству</p> |
| <p><i>Вопрос 14 13.40 – 13.55</i></p> | <p>О принятии решения «Об определении размера средней рыночной стоимости одного квадратного метра общей площади жилого помещения, используемой для приобретения жилых помещений в муниципальный специализированный жилищный фонд для последующего его предоставления детям-сиротам и детям, оставшимся без попечения родителей, лицам из числа детей-сирот и детей, оставшихся без попечения родителей, на территории Кавалеровского муниципального округа» (второе и третье чтение)</p> |

| | |
|------------------------------------|---|
| | <p><u>Докладчик:</u> Веретенникова Татьяна Владимировна, заместитель главы администрации</p> <p><u>Содокладчик:</u> Петров Александр Петрович, председатель комиссии по бюджетно-налоговой, экономической политике, землепользованию, градостроительству и коммунальному хозяйству</p> |
| <p>Вопрос 15 13.55 – 14.10</p> | <p>О принятии решения «О внесении изменений в решение Думы Кавалеровского муниципального округа от 25 ноября 2022 года № 34-НПА «О Положении «Об обеспечении бесплатным питанием, обучающихся в общеобразовательных учреждениях Кавалеровского муниципального округа, реализующих программы основного общего, среднего общего образования из семей граждан, призванных в Вооруженные Силы Российской Федерации по частичной мобилизации, а также участвующих на добровольной основе в специальной военной операции» (в редакции от 27.10.2023 г. № 80-НПА)</p> <p><u>Докладчик:</u> Веретенникова Татьяна Владимировна, заместитель главы администрации</p> <p><u>Содокладчик:</u> Петров Александр Петрович, председатель комиссии по бюджетно-налоговой, экономической политике, землепользованию, градостроительству и коммунальному хозяйству</p> |
| <p>Вопрос 16 14.10 – 14.25</p> | <p>Об информации администрации Кавалеровского муниципального округа «О прохождении ОЗП 2023-2024 годов»</p> <p><u>Докладчик:</u> Харина Виктория Анатольевна, главный специалист отдела ЖКХ Управления ЖКХ администрации Кавалеровского муниципального округа</p> <p><u>Содокладчик:</u> Петров Александр Петрович, председатель комиссии по бюджетно-налоговой, экономической политике, землепользованию, градостроительству и коммунальному хозяйству</p> |
| <p>Разное 14.25 -</p> | |



**ДУМА
КАВАЛЕРОВСКОГО МУНИЦИПАЛЬНОГО ОКРУГА
ПРИМОРСКОГО КРАЯ**

**РЕШЕНИЕ
пгт. Кавалерово**

30 ноября 2023 года

№

О принятии решения «О внесении изменений в Устав Кавалеровского муниципального округа Приморского края»

В целях приведения Устава Кавалеровского муниципального округа Приморского края в соответствие с действующим законодательством Дума Кавалеровского муниципального округа

РЕШИЛА:

1. Принять решение «О внесении изменений в Устав Кавалеровского муниципального округа Приморского края».

2. Направить указанное решение Главе Кавалеровского муниципального округа для подписания и направления для государственной регистрации в Главное управление Министерства юстиции Российской Федерации по Приморскому краю.

3. Опубликовать настоящее решение в газете «Авангард».

4. Решение вступает в силу со дня его принятия.

Председатель Думы

В.Г. Цой



Р Е Ш Е Н И Е **О ВНЕСЕНИИ ИЗМЕНЕНИЙ В УСТАВ** **КАВАЛЕРОВСКОГО МУНИЦИПАЛЬНОГО ОКРУГА** **ПРИМОРСКОГО КРАЯ**

Принято Думой Кавалеровского
муниципального округа

_____ **2023 года**

1. В соответствии с Федеральным законом от 06.10.2003 № 131-ФЗ «Об общих принципах организации местного самоуправления в Российской Федерации», Уставом Кавалеровского муниципального округа Приморского края, внести в Устав Кавалеровского муниципального округа Приморского края (далее – Устав) следующие изменения:

1.1. статью 23 Устава дополнить частью 4.1. следующего содержания:
«Уставом Кавалеровского муниципального округа определяется правомочность заседания Думы Кавалеровского муниципального округа. Заседание Думы Кавалеровского муниципального округа не может считаться правомочным, если на нем присутствует менее 50 процентов от числа избранных депутатов.»

2. Направить настоящее решение о внесении изменений в Устав Кавалеровского муниципального округа Приморского края для государственной регистрации в Главное управление Министерства юстиции Российской Федерации по Приморскому краю.

3. Опубликовать настоящее решение после регистрации внесенных изменений в Устав Кавалеровского муниципального округа Приморского края.

4. Настоящее решение вступает в силу со дня его официального опубликования.

Глава Кавалеровского
муниципального округа

А.С. Буряя

пгт. Кавалерово
от _____ 2023 года
№ _____ - НПА



**ДУМА
КАВАЛЕРОВСКОГО МУНИЦИПАЛЬНОГО ОКРУГА
ПРИМОРСКОГО КРАЯ**

2023 года

**РЕШЕНИЕ
пгт. Кавалерово**

№

Об установлении границ территории, на которой осуществляется территориальное общественное самоуправление «Комсомольская 99» Кавалеровского муниципального округа

Рассмотрев заявление об установлении границ территории, на которой предполагается осуществление территориального общественного самоуправления «Комсомольская 99» Кавалеровского муниципального округа, в соответствии с Федеральным законом от 06 октября 2003 года № 131-ФЗ «Об общих принципах организации местного самоуправления в Российской Федерации», Уставом Кавалеровского муниципального округа Приморского края, Положением о территориальном общественном самоуправлении в Кавалеровском муниципальном округе от 27.04.2023 № 55-НПА (в редакции от 02.10.2023 № 77-НПА),

Дума Кавалеровского муниципального округа Приморского края,

РЕШИЛА:

1. Установить границы территории, на которой осуществляется территориальное общественное самоуправление «Комсомольская 99» Кавалеровского муниципального округа, согласно приложению, к настоящему решению.

2. Настоящее решение подлежит официальному опубликованию и вступает в силу после дня его официального опубликования.

Председатель Думы

В.Г. Цой

ГРАНИЦЫ
территории, на которой осуществляется
территориальное общественное самоуправление
«Комсомольская 99» Кавалеровского муниципального округа

1. Описание прохождения границ территории ТОС:

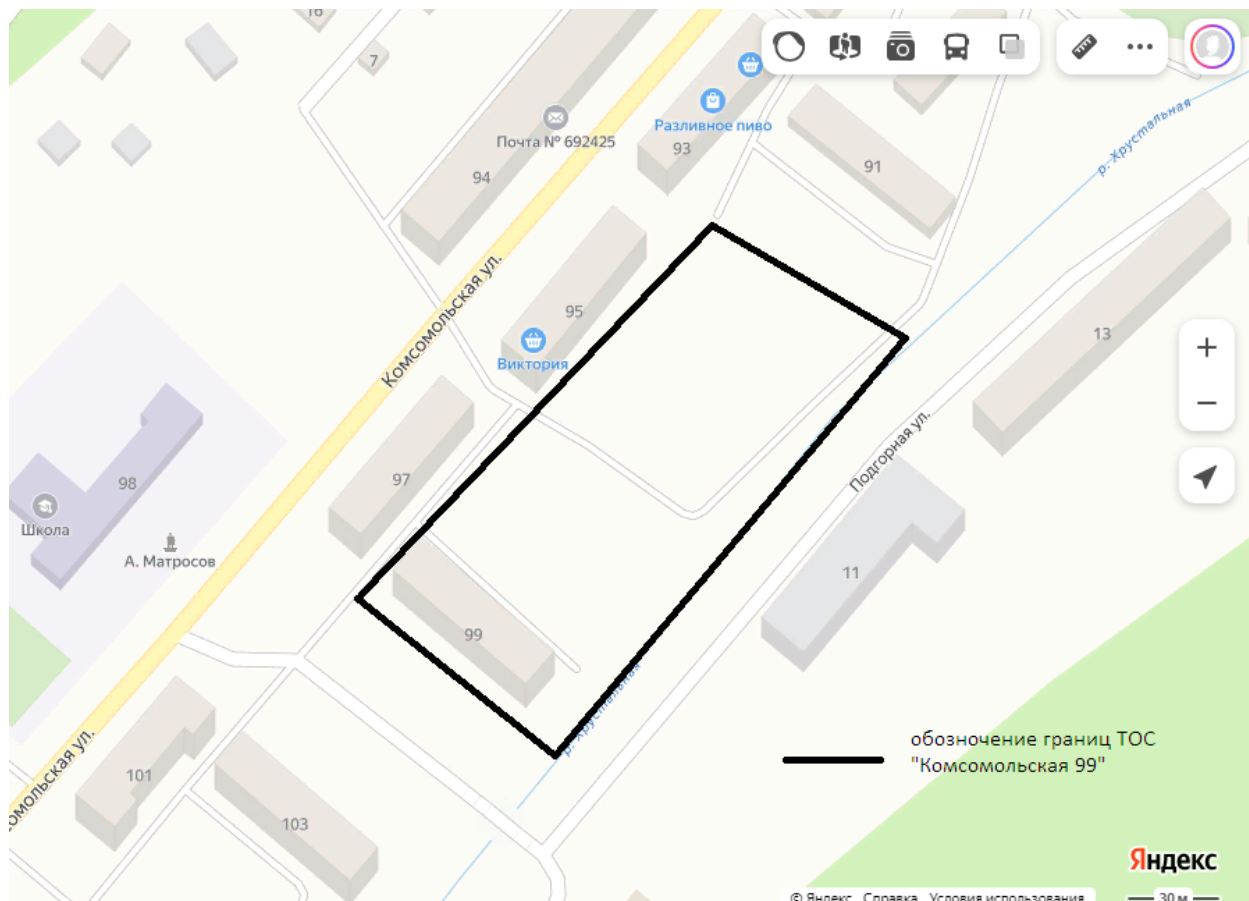
границы ТОС охватывают часть поселка Хрустальный Кавалеровского муниципального округа Приморского края, в котором находится один жилой многоквартирный дом № 99, расположенный по улице Комсомольская. С юго-западной стороны граница ТОС проходит вдоль домов № 97, 95 по улице Комсомольской, с северо-восточной стороны граница ТОС проходит по правому берегу реки Хрустальная вплоть до электрической подстанции.

2. В границах указанной территории расположен один жилой многоквартирный дом:

- 1 жилой многоквартирный дом по улице Комсомольская №: 99.

Приложение к описанию границ территории ТОС «Комсомольская 99» Кавалеровского муниципального округа

Схема границ территории ТОС «Комсомольская 99» Кавалеровского муниципального округа





**ДУМА
КАВАЛЕРОВСКОГО МУНИЦИПАЛЬНОГО ОКРУГА
ПРИМОРСКОГО КРАЯ**

**РЕШЕНИЕ
пгт. Кавалерово**

30 ноября 2023 года

№

Об установлении границ территории, на которой осуществляется территориальное общественное самоуправление «Комсомольская 103» Кавалеровского муниципального округа

Рассмотрев заявление об установлении границ территории, на которой предполагается осуществление территориального общественного самоуправления «Комсомольская 103» Кавалеровского муниципального округа, в соответствии с Федеральным законом от 06 октября 2003 года № 131-ФЗ «Об общих принципах организации местного самоуправления в Российской Федерации», Уставом Кавалеровского муниципального округа Приморского края, Положением о территориальном общественном самоуправлении в Кавалеровском муниципальном округе от 27.04.2023 № 55-НПА (в редакции от 02.10.2023 № 77-НПА),

Дума Кавалеровского муниципального округа Приморского края,

РЕШИЛА:

1. Установить границы территории, на которой осуществляется территориальное общественное самоуправление «Комсомольская 103» Кавалеровского муниципального округа, согласно приложению, к настоящему решению.

2. Настоящее решение подлежит официальному опубликованию и вступает в силу после дня его официального опубликования.

Председатель Думы

В.Г. Цой

ГРАНИЦЫ
территории, на которой осуществляется
территориальное общественное самоуправление
«Комсомольская 103» Кавалеровского муниципального округа

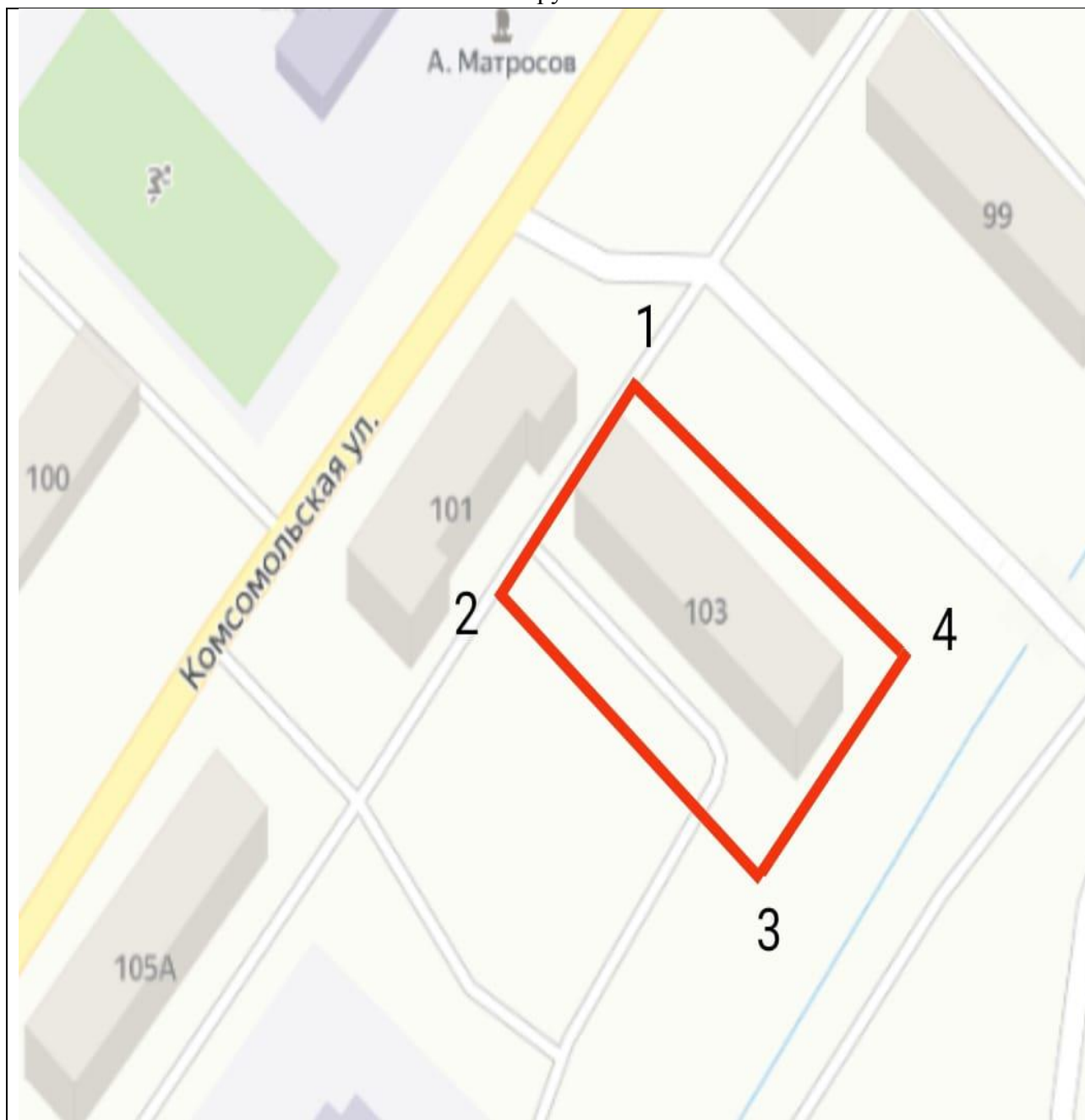
1. Описание прохождения границ территории ТОС: границы ТОС охватывают часть поселка Хрустальный Кавалеровского муниципального округа Приморского края, в котором находится один жилой многоквартирный дом № 103, расположенный по улице Комсомольская.

2. Территория ТОС имеет следующие границы: граница ТОС проходит от точки 1 с координатами: 44.330046 северной широты – 135.06464 восточной долготы до точки 2 с координатами: 44.329771 северной широты – – 135.064322 восточной долготы, протяженность между точками 1 и 2 - 40м., потом до точки 3 с координатами: 44.329441 северной широты - 135.064962 восточной долготы, протяженность между точками 2 и 3 - 63м., далее до точки 4 с координатами: 44.329708 северной широты – 135.065201 восточной долготы, протяженность между точками 3 и 4 - 35м., и замыкается в точке 1 с ранее указанными координатами, протяженность между точками 4 и 1 - 55м.

3. Границы ТОС охватывают один жилой многоквартирный дом № 103, расположенный по улице Комсомольская в поселке Хрустальный.

Приложение к описанию границ территории ТОС «Комсомольская 103» Кавалеровского муниципального округа

Схема границ территории ТОС «Комсомольская 103» Кавалеровского муниципального округа



Примечание

— - обозначение границы территориального общественного самоуправления (ТОС) «Комсомольская 103» Кавалеровского муниципального округа



**ДУМА
КАВАЛЕРОВСКОГО МУНИЦИПАЛЬНОГО ОКРУГА
ПРИМОРСКОГО КРАЯ**

**РЕШЕНИЕ
пгт. Кавалерово**

30 ноября 2023 года

№ _____

Об установлении границ территории, на которой осуществляется территориальное общественное самоуправление «Партизанская 76» Кавалеровского муниципального округа

Рассмотрев заявление об установлении границ территории, на которой предполагается осуществление территориального общественного самоуправления «Партизанская 76» Кавалеровского муниципального округа, в соответствии с Федеральным законом от 06 октября 2003 года № 131-ФЗ «Об общих принципах организации местного самоуправления в Российской Федерации», Уставом Кавалеровского муниципального округа Приморского края, Положением о территориальном общественном самоуправлении в Кавалеровском муниципальном округе от 27.04.2023 № 55-НПА (в редакции от 02.10.2023 № 77-НПА),

Дума Кавалеровского муниципального округа Приморского края,

РЕШИЛА:

1. Установить границы территории, на которой осуществляется территориальное общественное самоуправление «Партизанская 76» Кавалеровского муниципального округа, согласно приложению, к настоящему решению.

2. Настоящее решение подлежит официальному опубликованию и вступает в силу после дня его официального опубликования.

Председатель Думы

В.Г. Цой

ГРАНИЦЫ
территории, на которой осуществляется территориальное
общественное самоуправление «Партизанская 76» Кавалеровского
муниципального округа

1. Описание прохождения границ территории ТОС: границы ТОС охватывают часть поселка Рудный Кавалеровского муниципального округа Приморского края, в котором находится один жилой многоквартирный дом № 76, расположенный по улице Партизанская.

2. Территория ТОС имеет следующие границы: граница ТОС проходит от точки 1 с координатами: 44.333505 северной широты – 134.950819 восточной долготы до точки 2 с координатами: 44.332977 северной широты – 134.950521 восточной долготы, протяженность между точками 1 и 2 - 63м., потом до точки 3 с координатами: 44.333096 северной широты - 134.950122 восточной долготы, протяженность между точками 2 и 3 - 35м., далее до точки 4 с координатами: 44.333424 северной широты – 134.950063 восточной долготы, протяженность между точками 3 и 4 - 36м., затем до точки 5 с координатами: 44.333639 северной широты – 134.950205 восточной долготы, протяженность между точками 4 и 5 - 27м. далее до точки 6 с координатами: 44.333633 северной широты – 134.950376 восточной долготы, протяженность между точками 5 и 6 - 14м. и замыкается в точке 1 с ранее указанными координатами, протяженность между точками 6 и 1 - 38м.

3. Границы ТОС охватывают один жилой многоквартирный дом № 76, расположенный по улице Партизанской в поселке Рудный, в котором находится 24 квартиры.

Приложение к описанию границ
территории ТОС «Партизанская 76»
Кавалеровского муниципального округа

Схема границ территории ТОС «Партизанская 76» Кавалеровского муниципального округа



Примечание

■ - обозначение границы территориального общественного самоуправления (ТОС) «Партизанская 76» Кавалеровского муниципального округа



**ДУМА
КАВАЛЕРОВСКОГО МУНИЦИПАЛЬНОГО ОКРУГА
ПРИМОРСКОГО КРАЯ**

**РЕШЕНИЕ
пгт. Кавалерово**

30 ноября 2023 года

№ _____

Об установлении границ территории, на которой осуществляется территориальное общественное самоуправление «Партизанская 95» Кавалеровского муниципального округа

Рассмотрев заявление об установлении границ территории, на которой предполагается осуществление территориального общественного самоуправления «Партизанская 95» Кавалеровского муниципального округа, в соответствии с Федеральным законом от 06 октября 2003 года № 131-ФЗ «Об общих принципах организации местного самоуправления в Российской Федерации», Уставом Кавалеровского муниципального округа Приморского края, Положением о территориальном общественном самоуправлении в Кавалеровском муниципальном округе от 27.04.2023 № 55-НПА (в редакции от 02.10.2023 № 77-НПА),

Дума Кавалеровского муниципального округа Приморского края,

РЕШИЛА:

1. Установить границы территории, на которой осуществляется территориальное общественное самоуправление «Партизанская 95» Кавалеровского муниципального округа, согласно приложению, к настоящему решению.

2. Настоящее решение подлежит официальному опубликованию и вступает в силу после дня его официального опубликования.

Председатель Думы

В.Г. Цой

ГРАНИЦЫ
территории, на которой осуществляется территориальное
общественное самоуправление «Партизанская 95» Кавалеровского
муниципального округа

1. Описание прохождения границ территории ТОС: границы ТОС охватывают часть поселка Рудный Кавалеровского муниципального округа Приморского края, в котором находится один жилой многоквартирный дом № 95, расположенный по улице Партизанская.

2. Территория ТОС имеет следующие границы: граница ТОС проходит от точки 1 с координатами: 44.328116 северной широты – 134.948193 восточной долготы до точки 2 с координатами: 44.328423 северной широты – – 134.947485 восточной долготы, протяженность между точками 1 и 2 - 66м., потом до точки 3 с координатами: 44.329041 северной широты - 134.947920 восточной долготы, протяженность между точками 2 и 3 - 143м., далее до точки 4 с координатами: 44.328830 северной широты – 134.948547 восточной долготы, протяженность между точками 3 и 4 -198м., затем до точки 5 с координатами: 44.328642 северной широты – 134.948408 восточной долготы, протяженность между точками 4 и 5 - 222м., далее до точки 6 с координатами: 44.328569 северной широты – 134.948563 восточной долготы, протяженность между точками 5 и 6 - 236м. и замыкается в точке 1 с ранее указанными координатами, протяженность между точками 6 и 1 -294м.

3. Границы ТОС охватывают один жилой многоквартирный дом № 95, расположенный по улице Партизанской в поселке Рудный, в котором находятся 56 квартир.



**ДУМА
КАВАЛЕРОВСКОГО МУНИЦИПАЛЬНОГО ОКРУГА
ПРИМОРСКОГО КРАЯ**

30 ноября 2023 года

**РЕШЕНИЕ
пгт. Кавалерово**

№

Об установлении границ территории, на которой осуществляется территориальное общественное самоуправление «Рассвет-1» Кавалеровского муниципального округа

Рассмотрев заявление об установлении границ территории, на которой предполагается осуществление территориального общественного самоуправления «Рассвет-1» Кавалеровского муниципального округа, в соответствии с Федеральным законом от 06 октября 2003 года № 131-ФЗ «Об общих принципах организации местного самоуправления в Российской Федерации», Уставом Кавалеровского муниципального округа Приморского края, Положением о территориальном общественном самоуправлении в Кавалеровском муниципальном округе от 27.04.2023 № 55-НПА (в редакции от 02.10.2023 № 77-НПА),

Дума Кавалеровского муниципального округа Приморского края,

РЕШИЛА:

1. Установить границы территории, на которой осуществляется территориальное общественное самоуправление «Рассвет-1» Кавалеровского муниципального округа, согласно приложению, к настоящему решению.
2. Настоящее решение подлежит официальному опубликованию и вступает в силу после дня его официального опубликования.

Председатель Думы

В.Г. Цой

ГРАНИЦЫ
территории, на которой осуществляется
территориальное общественное самоуправление
«Рассвет-1» Кавалеровского муниципального округа

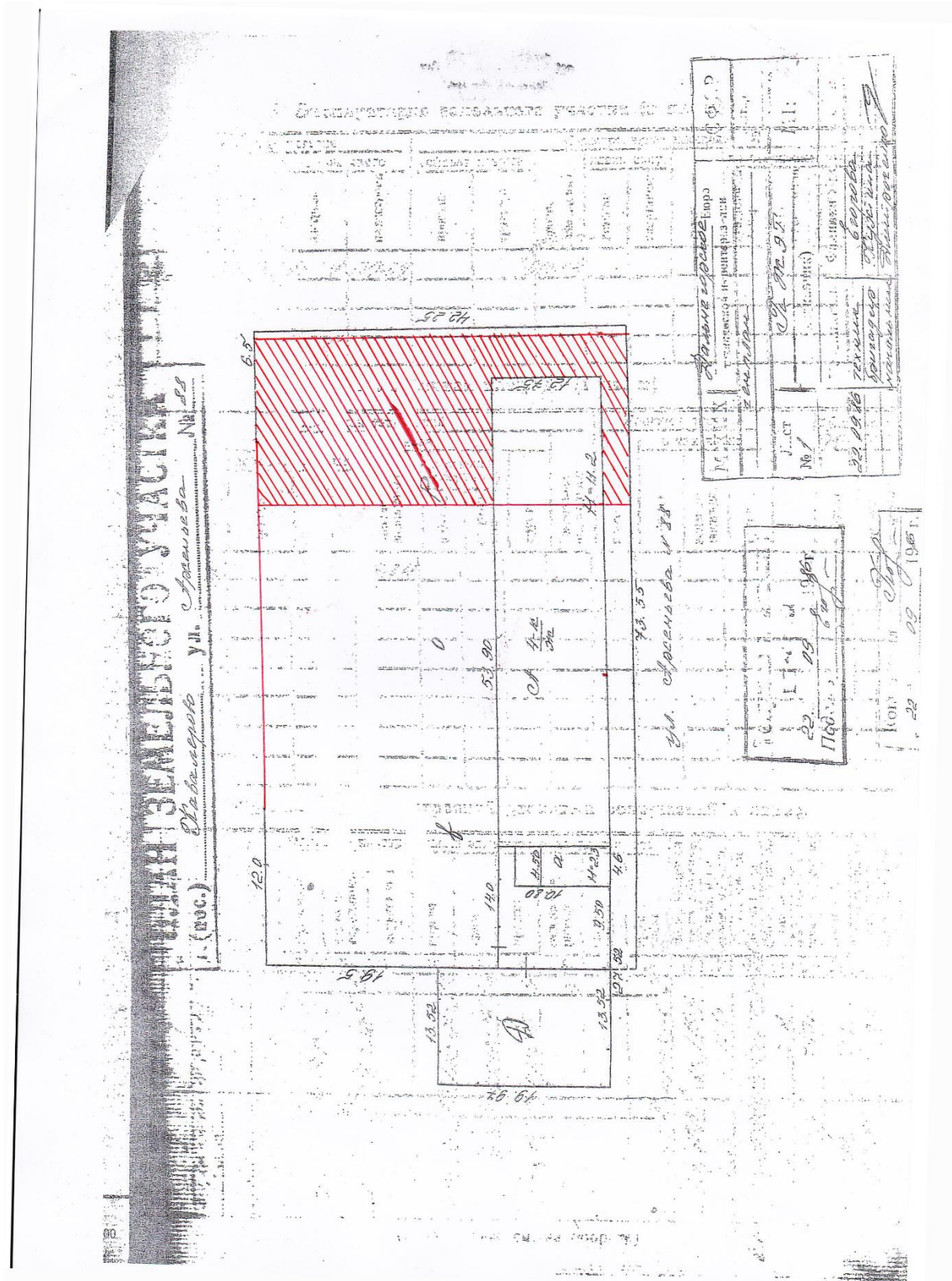
1. Описание прохождения границ территории ТОС:

В территорию ТОС входит подъезд № 1 многоквартирного жилого дома № 88 по ул. Арсеньева в пгт. Кавалерово Кавалеровского муниципального округа Приморского края и участок двора, границами которого является фасад данного многоквартирного дома и линии перпендикулярные фасаду. Первая линия перпендикулярная фасаду расположена по середине расстояния между 1 и 2 подъездами, вторая линия параллельна торца многоквартирного дома вдоль дороги (расстояние до кювета, пешеходный мостик входит в границы), а также линия противоположная фасаду на расстоянии 19,5м. Так же в территорию ТОС «Рассвет-1» входит полоса с обратной стороны данного многоквартирного жилого дома (на ул. Арсеньева) в границах 1-го подъезда до тротуара.

2. В границах указанной территории ТОС расположены все жилые квартиры, находящиеся в подъезде № 1 многоквартирного жилого дома по ул. Арсеньева, д. 88, пгт. Кавалерово Кавалеровского муниципального округа Приморского края.

Приложение к описанию границ
территории ТОС «Рассвет-1»
Кавалеровского муниципального округа

Схема границ территории ТОС «Рассвет-1» Кавалеровского муниципального округа





**ДУМА
КАВАЛЕРОВСКОГО МУНИЦИПАЛЬНОГО ОКРУГА
ПРИМОРСКОГО КРАЯ**

**РЕШЕНИЕ
пгт. Кавалерово**

30 ноября 2023 года

№

Об установлении границ территории, на которой осуществляется территориальное общественное самоуправление «Рассвет-2» Кавалеровского муниципального округа

Рассмотрев заявление об установлении границ территории, на которой предполагается осуществление территориального общественного самоуправления «Рассвет-2» Кавалеровского муниципального округа, в соответствии с Федеральным законом от 06 октября 2003 года № 131-ФЗ «Об общих принципах организации местного самоуправления в Российской Федерации», Уставом Кавалеровского муниципального округа Приморского края, Положением о территориальном общественном самоуправлении в Кавалеровском муниципальном округе от 27.04.2023 № 55-НПА (в редакции от 02.10.2023 № 77-НПА),

Дума Кавалеровского муниципального округа Приморского края,

РЕШИЛА:

1. Установить границы территории, на которой осуществляется территориальное общественное самоуправление «Рассвет-2» Кавалеровского муниципального округа, согласно приложению, к настоящему решению.

2. Настоящее решение подлежит официальному опубликованию и вступает в силу после дня его официального опубликования.

Председатель Думы

В.Г. Цой

ГРАНИЦЫ
территории, на которой осуществляется
территориальное общественное самоуправление
«Рассвет-2» Кавалеровского муниципального округа

1. Описание прохождения границ территории ТОС: В территорию ТОС входит подъезд № 2 многоквартирного жилого дома № 88 по ул. Арсеньева в пгт. Кавалерово Кавалеровского муниципального округа Приморского края и участок двора, границами которого является фасад данного многоквартирного дома и линии перпендикулярные фасаду, расположенные по середине расстояния между 1-2 и 2 и 3 подъездами, а также линия противоположная фасаду на расстоянии 19,5м. Так же в территорию ТОС «Рассвет-2» входит полоса с обратной стороны данного многоквартирного дома (на ул. Арсеньева) в границах 2-го подъезда до тротуара.

2. В границах указанной территории ТОС расположены все жилые квартиры, находящиеся в подъезде № 2 многоквартирного жилого дома по ул. Арсеньева, д. 88, пгт. Кавалерово Кавалеровского муниципального округа Приморского края.



**ДУМА
КАВАЛЕРОВСКОГО МУНИЦИПАЛЬНОГО ОКРУГА
ПРИМОРСКОГО КРАЯ**

**РЕШЕНИЕ
пгт. Кавалерово**

30 ноября 2023 года

№

Об установлении границ территории, на которой осуществляется территориальное общественное самоуправление «Рассвет-3» Кавалеровского муниципального округа

Рассмотрев заявление об установлении границ территории, на которой предполагается осуществление территориального общественного самоуправления «Рассвет-3» Кавалеровского муниципального округа, в соответствии с Федеральным законом от 06 октября 2003 года № 131-ФЗ «Об общих принципах организации местного самоуправления в Российской Федерации», Уставом Кавалеровского муниципального округа Приморского края, Положением о территориальном общественном самоуправлении в Кавалеровском муниципальном округе от 27.04.2023 № 55-НПА (в редакции от 02.10.2023 № 77-НПА),

Дума Кавалеровского муниципального округа Приморского края,

РЕШИЛА:

1. Установить границы территории, на которой осуществляется территориальное общественное самоуправление «Рассвет-3» Кавалеровского муниципального округа, согласно приложению, к настоящему решению.

2. Настоящее решение подлежит официальному опубликованию и вступает в силу после дня его официального опубликования.

Председатель Думы

В.Г. Цой

ГРАНИЦЫ
территории, на которой осуществляется
территориальное общественное самоуправление
«Рассвет-3» Кавалеровского муниципального округа

1. Описание прохождения границ территории ТОС:

В территорию ТОС ходит подъезд № 3 многоквартирного жилого дома № 88 по ул. Арсеньева в пгт. Кавалерово Кавалеровского муниципального округа Приморского края и участок двора, границами которого является фасад данного многоквартирного дома и линии перпендикулярные фасаду. Первая линия перпендикулярная фасаду расположена по середине расстояния между 2 и 3 подъездами, вторая линия параллельна торца многоквартирного данного дома, а так же линия противоположная фасаду на расстоянии 19,5м. Так же в территорию ТОС «Рассвет-3» входит полоса с обратной стороны данного многоквартирного дома (на ул. Арсеньева) в границах 3-го подъезда до тротуара.

2. В границах указанной территории ТОС расположены все жилые квартиры, находящиеся в подъезде № 3 многоквартирного жилого дома по ул. Арсеньева, д. 88, пгт. Кавалерово Кавалеровского муниципального округа Приморского края.



**ДУМА
КАВАЛЕРОВСКОГО МУНИЦИПАЛЬНОГО ОКРУГА
ПРИМОРСКОГО КРАЯ**

**РЕШЕНИЕ
пгт. Кавалерово**

30 ноября 2023 года

№

Об установлении границ территории, на которой осуществляется территориальное общественное самоуправление «Хрустальный» Кавалеровского муниципального округа

Рассмотрев заявление об установлении границ территории, на которой предполагается осуществление территориального общественного самоуправления «Хрустальный» Кавалеровского муниципального округа, в соответствии с Федеральным законом от 06 октября 2003 года № 131-ФЗ «Об общих принципах организации местного самоуправления в Российской Федерации», Уставом Кавалеровского муниципального округа Приморского края, Положением о территориальном общественном самоуправлении в Кавалеровском муниципальном округе от 27.04.2023 № 55-НПА (в редакции от 02.10.2023 № 77-НПА),

Дума Кавалеровского муниципального округа Приморского края,

РЕШИЛА:

1. Установить границы территории, на которой осуществляется территориальное общественное самоуправление «Хрустальный» Кавалеровского муниципального округа, согласно приложению, к настоящему решению.

2. Настоящее решение подлежит официальному опубликованию и вступает в силу после дня его официального опубликования.

Председатель Думы

В.Г. Цой

ГРАНИЦЫ
территории, на которой осуществляется
территориальное общественное самоуправление
«Хрустальный» Кавалеровского муниципального округа

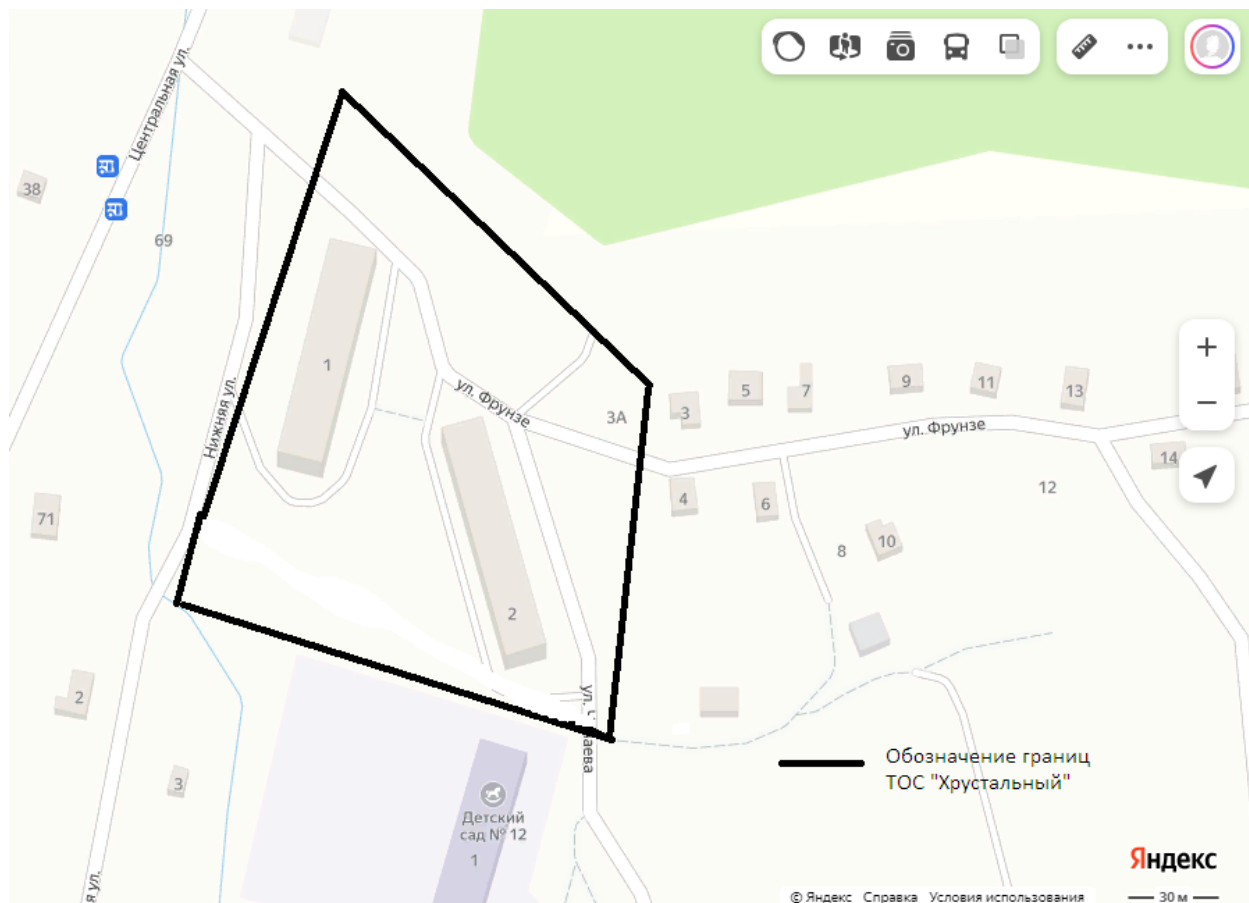
1. Описание прохождения границ территории ТОС: границы ТОС охватывают часть поселка Хрустальный Кавалеровского муниципального округа Приморского края, в котором находятся два жилых многоквартирных дома № 1 и № 2, расположенные по улице Фрунзе. С северной стороны границы ТОС проходят от дома № 3 по улице Фрунзе вдоль дороги до дома № 1. С южной стороны границы ТОС проходят от дома № 2 по улице Фрунзе вдоль детского сада № 12 до дома № 1 по улице Фрунзе. С западной стороны границы ТОС проходят вдоль улицы Нижней по придомовой территории дома №1 по ул. Фрунзе.

2. В границах указанной территории расположены 2 жилых многоквартирных дома:

- 2 жилых многоквартирных дома по улице Фрунзе №№: 1, 2.

Приложение к описанию границ территории ТОС «Хрустальный» Кавалеровского муниципального округа

Схема границ территории ТОС «Хрустальный» Кавалеровского муниципального округа





**ДУМА
КАВАЛЕРОВСКОГО МУНИЦИПАЛЬНОГО ОКРУГА
ПРИМОРСКОГО КРАЯ**

**РЕШЕНИЕ
пгт. Кавалерово**

30 ноября 2023 года

№ _____

Об установлении границ территории, на которой осуществляется территориальное общественное самоуправление «Уют» Кавалеровского муниципального округа

Рассмотрев заявление об установлении границ территории, на которой предполагается осуществление территориального общественного самоуправления «Уют» Кавалеровского муниципального округа, в соответствии с Федеральным законом от 06 октября 2003 года № 131-ФЗ «Об общих принципах организации местного самоуправления в Российской Федерации», Уставом Кавалеровского муниципального округа Приморского края, Положением о территориальном общественном самоуправлении в Кавалеровском муниципальном округе от 27.04.2023 № 55-НПА (в редакции от 02.10.2023 № 77-НПА),

Дума Кавалеровского муниципального округа Приморского края,

РЕШИЛА:

1. Установить границы территории, на которой осуществляется территориальное общественное самоуправление «Уют» Кавалеровского муниципального округа, согласно приложению, к настоящему решению.

2. Настоящее решение подлежит официальному опубликованию и вступает в силу после дня его официального опубликования.

Председатель Думы

В.Г. Цой

ГРАНИЦЫ
территории, на которой осуществляется территориальное
общественное самоуправление «Уют» Кавалеровского муниципального
округа

1. Описание прохождения границ территории ТОС: границы ТОС охватывают часть поселка Рудный Кавалеровского муниципального округа Приморского края, в котором находится один жилой многоквартирный дом № 90, расположенный по улице Партизанская.

2. С северной стороны граница проходит с северо-востока, граничит с земельным участком жилого дома № 88 по ул. Партизанской с кадастровым номером 25:04:110018:52, поворачивает и проходит по восточной стороне на юг, вдоль границы земельного участка, сформированного под жилым домом № 90 с кадастровым номером 25:04:110018:51 и проходит до конца этого земельного участка.

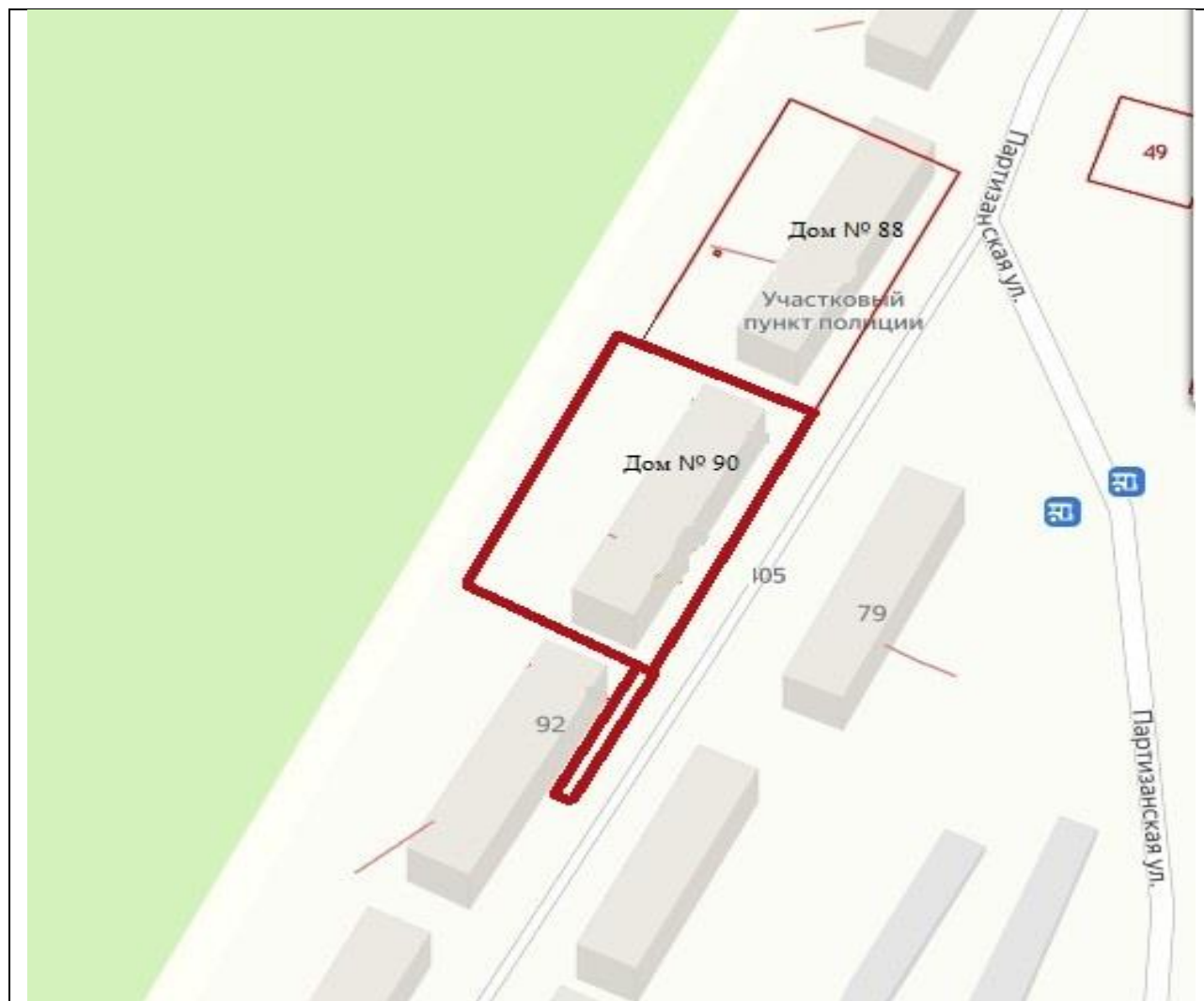
От угла земельного участка, сформированного под жилым домом № 90 идет до середины земельного участка дома № 92 на протяжении 20 метров, далее поворачивает с юга на запад на расстояние 5 метров, поворачивает на север и идет на расстояние 20 метров до границы земельного участка дома № 90, поворачивает на запад и идет строго по границе земельного участка дома № 90.

Затем снова поворачивает и от угла земельного участка дома № 90 идет по юго-западной стороне на север строго по границе до земельного участка жилого дома № 88 по ул. Партизанской с кадастровым номером 25:04:110018:52.

3. Границы ТОС охватывают один жилой многоквартирный дом № 90, расположенный по улице Партизанской в поселке Рудный, в котором находятся 48 квартир. В границы территориального общественного самоуправления «Уют» не включаются нежилые помещения, расположенные в многоквартирном доме № 90 по улице Партизанской.

Приложение к описанию границ
территории ТОС «Уют» Кавалеровского
муниципального округа

Схема границ территории ТОС «Уют» Кавалеровского муниципального округа



Примечание

— - обозначение границы территориального общественного самоуправления (ТОС) «Уют» Кавалеровского муниципального округа



**ДУМА
КАВАЛЕРОВСКОГО МУНИЦИПАЛЬНОГО ОКРУГА
ПРИМОРСКОГО КРАЯ**

**РЕШЕНИЕ
пгт. Кавалерово**

30 ноября 2023 года

№

Об установлении границ территории, на которой осуществляется территориальное общественное самоуправление «ФИАЛКА» Кавалеровского муниципального округа

Рассмотрев заявление об установлении границ территории, на которой предполагается осуществление территориального общественного самоуправления «ФИАЛКА» Кавалеровского муниципального округа, в соответствии с Федеральным законом от 06 октября 2003 года № 131-ФЗ «Об общих принципах организации местного самоуправления в Российской Федерации», Уставом Кавалеровского муниципального округа Приморского края, Положением о территориальном общественном самоуправлении в Кавалеровском муниципальном округе от 27.04.2023 № 55-НПА (в редакции от 02.10.2023 № 77-НПА),

Дума Кавалеровского муниципального округа Приморского края,
РЕШИЛА:

1. Установить границы территории, на которой осуществляется территориальное общественное самоуправление «ФИАЛКА» Кавалеровского муниципального округа, согласно приложению, к настоящему решению.

2. Настоящее решение подлежит официальному опубликованию и вступает в силу после дня его официального опубликования.

Председатель Думы

В. Г. Цой

ГРАНИЦЫ
территории, на которой осуществляется территориальное
общественное самоуправление «ФИАЛКА» Кавалеровского
муниципального округа

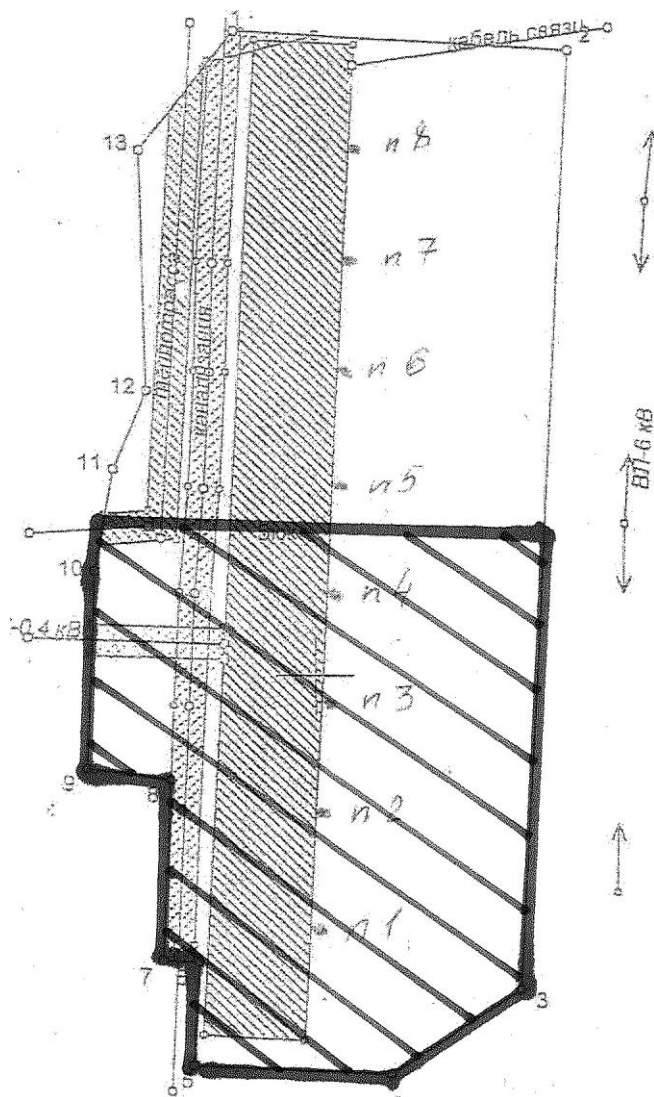
1. Описание прохождения границы территории ТОС: граница ТОС «ФИАЛКА» проходит по середине дома МКД по ул. Подгорная, д. 7, пгт. Кавалерово Кавалеровского муниципального округа между подъездами № 5 и №4 и далее распространяется по границам кадастрового плана по периметру находящихся возле подъездов №1, №2, № 3, № 4.

2. В границах указанной территории расположены жилые квартиры, находящиеся в четырех подъездах: № 1, № 2, № 3 и № 4 многоквартирного жилого дома по ул. Подгорная, д. 7, пгт. Кавалерово Кавалеровского муниципального округа.

3. В границах указанной территории расположены 42 жилых квартиры, находящиеся в подъездах № 1, № 2, № 3 и № 4 многоквартирного жилого дома по ул. Подгорная, д. 7, пгт. Кавалерово Кавалеровского муниципального округа: 1, 3, 5, 6, 8, 9, 10, 12, 14, 16, 18, 19, 20, 22, 23, 25, 26, 28, 29, 31, 32, 33, 35, 39, 40, 42, 43, 44, 45, 46, 47, 48, 49, 53, 54, 55, 56, 58, 59, 60, 62, 65.

Приложение к описанию границ
территории ТОС «ФИАЛКА»
Кавалеровского муниципального округа

Схема границ территории ТОС «ФИАЛКА» Кавалеровского муниципального округа



————— - обозначение границы территориального общественного самоуправления (ТОС) «ФИАЛКА».



**ДУМА
КАВАЛЕРОВСКОГО МУНИЦИПАЛЬНОГО ОКРУГА
ПРИМОРСКОГО КРАЯ**

РЕШЕНИЕ

пгт. Кавалерово

30 ноября 2023 года

№

О принятии в первом чтении проекта решения «О бюджете Кавалеровского муниципального округа на 2024 год и на плановый период 2025 и 2026 годов» и об основных характеристиках бюджета округа на 2024 год и на плановый период 2025 и 2026 годов»

Рассмотрев и обсудив проект решения «О бюджете Кавалеровского муниципального округа на 2024 год и на плановый период 2025 и 2026 годов» и об основных характеристиках бюджета округа на 2024 год и на плановый период 2025 и 2026 годов» и руководствуясь Бюджетным кодексом Российской Федерации, Уставом Кавалеровского муниципального округа, Положением «О бюджетном устройстве и бюджетном процессе в Кавалеровском муниципальном округе»,

Дума Кавалеровского муниципального округа

РЕШИЛА:

1. Принять проект решения «О бюджете Кавалеровского муниципального округа на 2024 год и на плановый период 2025 и 2026 годов» в первом чтении.

2. Утвердить основные характеристики бюджета Кавалеровского муниципального округа на 2024 год:

2.1. общий объем доходов бюджета Кавалеровского муниципального округа в сумме 1 202 545 360,61 рублей;

2.2. общий объем расходов бюджета Кавалеровского муниципального округа в сумме 1 207 545 360,61 рублей;

2.3. дефицит бюджета Кавалеровского муниципального округа на 2024 год в сумме 5 000 000,00 рублей;

3. Утвердить основные характеристики бюджета Кавалеровского муниципального округа на 2025 и 2026 годы:

3.1.прогнозируемый общий объем доходов бюджета Кавалеровского муниципального округа на 2025 год в сумме 1 183 074 914,09 рублей и на 2026 год в сумме 1 154 298 311,92 рублей;

3.2.общий объем расходов бюджета Кавалеровского муниципального округа на 2025 год в сумме 1 183 074 914,09 рублей, в том числе условно утвержденные расходы в сумме 26 656 202,97 рублей; на 2026 год в сумме 1 154 298 311,92 рублей, в том числе условно утвержденные расходы в сумме 53 698 588,06 рублей;

3.3. дефицит бюджета на 2025 и 2026 годы отсутствует.

4.Установить, что верхний предел муниципального внутреннего долга Кавалеровского муниципального округа на 1 января 2025 года отсутствует.

5.Установить нормативную величину резервного фонда на 2024 год в сумме 4 500 000,00 рублей; на 2025 год в сумме 3 897 000,00 рублей, на 2026 год 3 874 500,00 рублей.

6.Установить, что поправки к проекту бюджета Кавалеровского муниципального округа на 2024 год и на плановый период 2025 и 2026 годов вносятся в Думу Кавалеровского муниципального округа.

7.Постоянной комиссии по бюджетно-налоговой, экономической политике, землепользованию, градостроительству и коммунальному хозяйству (Петрову) доработать указанный проект решения о бюджете округа на 2024 год и на плановый период 2025 и 2026 годов с учетом поступивших поправок и внести его на рассмотрение Думы округа во втором чтении.

8.Опубликовать настоящее решение в средствах массовой информации.

9.Решение вступает в силу со дня его принятия.

Председатель Думы

В.Г. Цой



**ДУМА
КАВАЛЕРОВСКОГО МУНИЦИПАЛЬНОГО ОКРУГА
ПРИМОРСКОГО КРАЯ**

РЕШЕНИЕ

пгт. Кавалерово

30 ноября 2023 года

№

О проекте решения «Об определении размера средней рыночной стоимости одного квадратного метра общей площади жилого помещения, используемой для приобретения жилых помещений в муниципальный специализированный жилищный фонд для последующего его предоставления детям-сиротам и детям, оставшимся без попечения родителей, лицам из числа детей-сирот и детей, оставшихся без попечения родителей, на территории Кавалеровского муниципального округа» (первое чтение)

В соответствии с Уставом Кавалеровского муниципального округа Приморского края, Дума Кавалеровского муниципального округа,
РЕШИЛА:

1. Принять проект решения «Об определении размера средней рыночной стоимости одного квадратного метра общей площади жилого помещения, используемой для приобретения жилых помещений в муниципальный специализированный жилищный фонд для последующего его предоставления детям-сиротам и детям, оставшимся без попечения родителей, лицам из числа детей-сирот и детей, оставшихся без попечения родителей на территории Кавалеровского муниципального округа» в первом чтении.
2. Опубликовать настоящее решение в средствах массовой информации.
3. Решение вступает в силу со дня его принятия.

Председатель Думы

В.Г. Цой



Р Е Ш Е Н И Е
ОБ ОПРЕДЕЛЕНИИ РАЗМЕРА СРЕДНЕЙ РЫНОЧНОЙ СТОИМОСТИ
ОДНОГО КВАДРАТНОГО МЕТРА ОБЩЕЙ ПЛОЩАДИ ЖИЛОГО
ПОМЕЩЕНИЯ, ИСПОЛЬЗУЕМОЙ ДЛЯ ПРИОБРЕТЕНИЯ ЖИЛЫХ
ПОМЕЩЕНИЙ В МУНИЦИПАЛЬНЫЙ СПЕЦИАЛИЗИРОВАННЫЙ
ЖИЛИЩНЫЙ ФОНД ДЛЯ ПОСЛЕДУЮЩЕГО ЕГО
ПРЕДОСТАВЛЕНИЯ ДЕТЯМ-СИРОТАМ И ДЕТЯМ, ОСТАВШИМСЯ
БЕЗ ПОПЕЧЕНИЯ РОДИТЕЛЕЙ, ЛИЦАМ ИЗ ЧИСЛА ДЕТЕЙ-СИРОТ И
ДЕТЕЙ, ОСТАВШИХСЯ БЕЗ ПОПЕЧЕНИЯ РОДИТЕЛЕЙ, НА
ТЕРРИТОРИИ КАВАЛЕРОВСКОГО МУНИЦИПАЛЬНОГО ОКРУГА

Принято Думой Кавалеровского
муниципального округа

2023 года

1. В соответствии с Законом Приморского края от 24.12.2018 № 433-КЗ «Об обеспечении жилыми помещениями детей-сирот, детей, оставшихся без попечения родителей, лиц из числа детей-сирот и детей, оставшихся без попечения родителей, на территории Приморского края», Законом Приморского края от 06.12.2018 № 412-КЗ «О наделении органов местного самоуправления муниципальных районов, городских округов Приморского края отдельными государственными полномочиями по обеспечению детей-сирот, детей, оставшихся без попечения родителей, лиц из числа детей-сирот и детей, оставшихся без попечения родителей, жилыми помещениями», Уставом Кавалеровского муниципального округа, Дума Кавалеровского муниципального округа,

РЕШИЛА:

1.1. Утвердить Порядок проведения расчета по определению средней рыночной стоимости одного квадратного метра общей площади жилого помещения, используемой для приобретения жилых помещений в муниципальный специализированный жилищный фонд для последующего предоставления детям-сиротам, детям, оставшимся без попечения родителей, лицам из числа детей-сирот и детей, оставшихся без попечения родителей, на территории Кавалеровского муниципального округа в отношении жилых домов и квартир в многоквартирных домах, за исключением квартир в многоквартирных домах со дня выдачи разрешения на ввод в эксплуатацию которых и до 23.10.2023 года прошло не более пяти лет (Приложение 1).

1.2. Установить размер средней рыночной стоимости одного квадратного метра общей площади жилого помещения, используемого для приобретения в муниципальный специализированный жилищный фонд для последующего

предоставления детям – сиротам, детям, оставшимся без попечения родителей, лицам из числа детей – сирот и детей, оставшихся без попечения родителей, на территории Кавалеровского муниципального округа в отношении жилых домов и квартир в многоквартирных домах, за исключением квартир в многоквартирных домах, со дня выдачи разрешения на ввод в эксплуатацию которых и до 23.10.2023 года прошло не более пяти лет:

- на территории административного центра Кавалеровского муниципального округа – пгт. Кавалерово – **73 027,33 рублей (семьдесят три тысячи двадцать семь) рублей 33 копейки** за один квадратный метр (Приложение 2);

- на территории Кавалеровского муниципального округа, за исключением его административного центра (пгт. Кавалерово) – **35 936,00 рублей (тридцать пять тысяч девятьсот тридцать шесть) рублей 00 копеек** за один квадратный метр (Приложение 3).

2. Признать утратившим силу решение Думы Кавалеровского муниципального округа:

- от 25.11.2022 г. № 36 – НПА «Об определении размера средней рыночной стоимости одного квадратного метра общей площади жилого помещения, используемой для приобретения жилых помещений в муниципальный специализированный жилищный фонд для последующего его предоставления детям – сиротам и детям, оставшимся без попечения родителей, лицам из числа детей – сирот и детей, оставшимся без попечения родителей, на территории Кавалеровского муниципального округа».

3. Опубликовать настоящее решение в средствах массовой информации.

4. Решение вступает в силу со дня его официального опубликования и распространяется на правоотношения, возникшие с 01 января 2024 г.

Глава Кавалеровского
муниципального округа

А.С. Бурая

пгт. Кавалерово
от 2023 года
№ - НПА

ПОРЯДОК

проведения расчета по определению средней рыночной стоимости одного квадратного метра общей площади жилого помещения, используемой для приобретения жилых помещений в муниципальный специализированный жилищный фонд для последующего предоставления детям-сиротам, детям, оставшимся без попечения родителей, лицам из числа детей-сирот и детей, оставшихся без попечения родителей, на территории Кавалеровского муниципального округа в отношении жилых домов и квартир в многоквартирных домах, за исключением квартир в многоквартирных домах, со дня выдачи разрешения на ввод в эксплуатацию которых и до 23.10.2023 года прошло не более пяти лет

1. Настоящий порядок разработан в целях проведения расчета по определению средней рыночной стоимости одного квадратного метра общей площади жилого помещения, используемой для приобретения жилых помещений в муниципальный специализированный жилищный фонд для последующего предоставления детям-сиротам, детям, оставшимся без попечения родителей, лицам из числа детей-сирот и детей, оставшихся без попечения родителей, на территории Кавалеровского муниципального округа в отношении жилых домов и квартир в многоквартирных домах, за исключением квартир в многоквартирных домах, со дня выдачи разрешения на ввод в эксплуатацию которых и до 23.10.2023 года прошло не более пяти лет.

2. Для проведения анализа рынка недвижимости, имеющейся на территории Кавалеровского муниципального округа, к жилым помещениям устанавливаются следующие требования:

- жилое помещение должно быть расположено в благоустроенном районе с развитой транспортной и социальной инфраструктурой, не должно быть признано аварийным и подлежащим сносу или реконструкции в порядке, установленном действующим законодательством. Несущие конструкции, кирпичная кладка, отмостка, кровля жилого помещения не должны иметь разрушения, трещины и деформации. Придомовая территория, лестничные пролеты и входные группы должны находиться в удовлетворительном состоянии;

-общая площадь жилого помещения составляет от 21 кв.м и более (за исключением балконов, лоджий, веранд и террас);

- год постройки многоквартирного жилого дома (жилого дома) – не ранее 1960, за исключением жилых помещений (квартир), со дня выдачи разрешения на ввод в эксплуатацию которых и до 23.10.2023 года прошло не более пяти лет;

- жилое помещение должно находиться на территории Кавалеровского муниципального округа и быть благоустроено применительно к условиям Кавалеровского муниципального округа и отвечать санитарным и техническим правилам и нормам:

- оборудовано одновременно централизованным водопроводом, централизованным водоотведением, централизованным отоплением или общедомовым или индивидуальным отоплением (оформленным в установленном порядке), централизованным горячим водоснабжением и/или стационарным бытовым накопительным водонагревателем, ванной с душем со смесителем или душевой кабиной с душем со смесителем, туалетной комнатой (наличие унитаза), электрической плитой, имеющей не менее 3-х конфорок и встроенным духовым шкафом; с установленными пластиковыми окнами;

- наличие выделенного помещения кухни, прихожей, санузла и ванной комнаты (или совмещенного помещения для санузла и ванной), отдельной жилой комнаты (комнат).

3. Расчет средней рыночной стоимости одного квадратного метра общей площади помещений проводится по формуле:

$$C_{\text{ср. квм}} = (C_{\text{ср. оц.1}} + C_{\text{ср. оц.2}} + C_{\text{ср. оц.3}}) / N, \text{ где}$$

$C_{\text{ср. квм}}$ – средняя стоимость одного квадратного метра, руб.;

$C_{\text{ср. оц.1}}$ и $C_{\text{ср. оц.2}}$ и $C_{\text{ср. оц.3}}$ – данные о средней рыночной цене одного квадратного метра жилья на вторичном рынке, исходя из требований, установленных в п.2 настоящего Порядка, предоставленные специализированными организациями, осуществляющими оценочную деятельность, руб.;

N – количество показателей, используемых при расчете

РАСЧЕТ

размера средней рыночной стоимости одного квадратного метра общей площади жилого помещения, используемой для приобретения жилых помещений в муниципальный специализированный жилищный фонд для последующего предоставления детям-сиротам, детям, оставшимся без попечения родителей, лицам из числа детей-сирот и детей, оставшихся без попечения родителей, на территории Кавалеровского муниципального округа в отношении жилых домов и квартир в многоквартирных домах, за исключением квартир в многоквартирных домах, со дня выдачи разрешения на ввод в эксплуатацию которых и до 23.10.2023 года прошло не более пяти лет на территории административного центра Кавалеровского муниципального округа – пгт Кавалерово.

Для расчета средней рыночной стоимости одного квадратного метра по формуле:

$$C_{\text{ср. квм}} = (C_{\text{ср. оц.1}} + C_{\text{ср. оц.2}} + C_{\text{ср. оц.3}}) / N$$

используются следующие данные:

$C_{\text{ср.оц.1}} = 72\ 909$ руб. – сведения о средней рыночной цене одного квадратного метра, предоставленные специализированной организацией, осуществляющей оценочную деятельность (заключение ООО «Судебный экспертно-оценочный центр «РЕГИОН-25» от 10.11.2023 г.);

$C_{\text{ср.оц.2}} = 73\ 673$ руб. – сведения о средней рыночной цене одного квадратного метра, предоставленные специализированной организацией, осуществляющей оценочную деятельность (заключение ООО «Независимая техническая экспертиза и оценка» от 09.11.2023 г.);

$C_{\text{ср.оц.3}} = 72\ 500$ руб. – сведения о средней рыночной цене одного квадратного метра, предоставленные специализированной организацией, осуществляющей оценочную деятельность (заключение ООО «Сфера оценки» от 07.11.2023 г.)

$C_{\text{ср. квм}} = (72\ 909 + 73\ 673 + 72\ 500) / 3 = 219\ 082 / 3 = 73\ 027,33$ рублей - средняя рыночная стоимость одного квадратного метра общей площади жилого помещения, используемой для приобретения жилых помещений в муниципальный специализированный жилищный фонд для последующего предоставления детям-сиротам, детям, оставшимся без попечения родителей, лицам из числа детей-сирот и детей, оставшихся без попечения родителей, на территории административного центра Кавалеровского муниципального округа – пгт. Кавалерово.

РАСЧЕТ

размера средней рыночной стоимости одного квадратного метра общей площади жилого помещения, используемой для приобретения жилых помещений в муниципальный специализированный жилищный фонд для последующего предоставления детям-сиротам, детям, оставшимся без попечения родителей, лицам из числа детей-сирот и детей, оставшихся без попечения родителей, на территории Кавалеровского муниципального района в отношении жилых домов и квартир в многоквартирных жилых домах, за исключением квартир в многоквартирных домах, со дня выдачи разрешения на ввод в эксплуатацию которых и до 23.10.2023 года прошло не более пяти лет на территории Кавалеровского муниципального округа, за исключением его административного центра (пгт Кавалерово).

Для расчета средней рыночной стоимости одного квадратного метра по формуле:

$$C_{\text{ср. квм}} = (C_{\text{ср. оц.1}} + C_{\text{ср. оц.2}} + C_{\text{ср. оц.3}}) / N$$

используются следующие данные:

$C_{\text{ср. оц.1}} = 35\ 876$ – сведения о средней рыночной цене одного квадратного метра, предоставленные специализированной организацией, осуществляющей оценочную деятельность (заключение ООО «Судебный экспертно-оценочный центр «РЕГИОН-25» от 10.11.2023 г.);

$C_{\text{ср. оц.2}} = 35\ 432$ – сведения о средней рыночной цене одного квадратного метра, предоставленные специализированной организацией, осуществляющей оценочную деятельность (заключение ООО «Независимая техническая экспертиза и оценка» от 09.11.2023 г.);

$C_{\text{ср. оц.3}} = 36\ 500,00$ – сведения о средней рыночной цене одного квадратного метра, предоставленные специализированной организацией, осуществляющей оценочную деятельность (заключение ООО «Сфера оценки» от 07.11.2023 г.)

$C_{\text{ср. квм}} = (35\ 876 + 35\ 432 + 36\ 500) / 3 = 107\ 808 / 3 = 35\ 936$ рублей - средняя рыночная стоимость одного квадратного метра общей площади жилого помещения, используемой для приобретения жилых помещений в муниципальный специализированный жилищный фонд для последующего предоставления детям-сиротам, детям, оставшимся без попечения родителей, лицам из числа детей-сирот и детей, оставшихся без попечения родителей, на территории Кавалеровского муниципального округа, за исключением его административного центра (пгт Кавалерово).



**ДУМА
КАВАЛЕРОВСКОГО МУНИЦИПАЛЬНОГО ОКРУГА
ПРИМОРСКОГО КРАЯ**

**РЕШЕНИЕ
пгт. Кавалерово**

30 ноября 2023 года

№

О принятии решения «Об определении размера средней рыночной стоимости одного квадратного метра общей площади жилого помещения, используемой для приобретения жилых помещений в муниципальный специализированный жилищный фонд для последующего его предоставления детям-сиротам и детям, оставшимся без попечения родителей, лицам из числа детей-сирот и детей, оставшихся без попечения родителей, на территории Кавалеровского муниципального округа» (второе и третье чтение)

В соответствии с Уставом Кавалеровского муниципального округа Приморского края, Дума Кавалеровского муниципального округа
РЕШИЛА:

1. Принять решение «Об определении размера средней рыночной стоимости одного квадратного метра общей площади жилого помещения, используемой для приобретения жилых помещений в муниципальный специализированный жилищный фонд для последующего его предоставления детям-сиротам и детям, оставшимся без попечения родителей, лицам из числа детей-сирот и детей, оставшихся без попечения родителей, на территории Кавалеровского муниципального округа» во втором и третьем чтении.

2. Направить указанное решение Главе Кавалеровского муниципального округа для подписания и опубликования.

3. Решение вступает в силу со дня его принятия.

Председатель Думы

В.Г. Цой



Р Е Ш Е Н И Е
ОБ ОПРЕДЕЛЕНИИ РАЗМЕРА СРЕДНЕЙ РЫНОЧНОЙ СТОИМОСТИ
ОДНОГО КВАДРАТНОГО МЕТРА ОБЩЕЙ ПЛОЩАДИ ЖИЛОГО
ПОМЕЩЕНИЯ, ИСПОЛЬЗУЕМОЙ ДЛЯ ПРИОБРЕТЕНИЯ ЖИЛЫХ
ПОМЕЩЕНИЙ В МУНИЦИПАЛЬНЫЙ СПЕЦИАЛИЗИРОВАННЫЙ
ЖИЛИЩНЫЙ ФОНД ДЛЯ ПОСЛЕДУЮЩЕГО ЕГО
ПРЕДОСТАВЛЕНИЯ ДЕТЯМ-СИРОТАМ И ДЕТЯМ, ОСТАВШИМСЯ
БЕЗ ПОПЕЧЕНИЯ РОДИТЕЛЕЙ, ЛИЦАМ ИЗ ЧИСЛА ДЕТЕЙ-СИРОТ И
ДЕТЕЙ, ОСТАВШИХСЯ БЕЗ ПОПЕЧЕНИЯ РОДИТЕЛЕЙ, НА
ТЕРРИТОРИИ КАВАЛЕРОВСКОГО МУНИЦИПАЛЬНОГО ОКРУГА

Принято Думой Кавалеровского
муниципального округа

2023 года

1. В соответствии с Законом Приморского края от 24.12.2018 № 433-КЗ «Об обеспечении жилыми помещениями детей-сирот, детей, оставшихся без попечения родителей, лиц из числа детей-сирот и детей, оставшихся без попечения родителей, на территории Приморского края», Законом Приморского края от 06.12.2018 № 412-КЗ «О наделении органов местного самоуправления муниципальных районов, городских округов Приморского края отдельными государственными полномочиями по обеспечению детей-сирот, детей, оставшихся без попечения родителей, лиц из числа детей-сирот и детей, оставшихся без попечения родителей, жилыми помещениями», Уставом Кавалеровского муниципального округа, Дума Кавалеровского муниципального округа,

РЕШИЛА:

1.1. Утвердить Порядок проведения расчета по определению средней рыночной стоимости одного квадратного метра общей площади жилого помещения, используемой для приобретения жилых помещений в муниципальный специализированный жилищный фонд для последующего предоставления детям-сиротам, детям, оставшимся без попечения родителей, лицам из числа детей-сирот и детей, оставшихся без попечения родителей, на территории Кавалеровского муниципального округа в отношении жилых домов и квартир в многоквартирных домах, за исключением квартир в многоквартирных домах со дня выдачи разрешения на ввод в эксплуатацию которых и до 23.10.2023 года прошло не более пяти лет (Приложение 1).

1.2. Установить размер средней рыночной стоимости одного квадратного метра общей площади жилого помещения, используемого для приобретения в муниципальный специализированный жилищный фонд для последующего

предоставления детям – сиротам, детям, оставшимся без попечения родителей, лицам из числа детей – сирот и детей, оставшихся без попечения родителей, на территории Кавалеровского муниципального округа в отношении жилых домов и квартир в многоквартирных домах, за исключением квартир в многоквартирных домах, со дня выдачи разрешения на ввод в эксплуатацию которых и до 23.10.2023 года прошло не более пяти лет:

- на территории административного центра Кавалеровского муниципального округа – пгт. Кавалерово – **73 027,33 рублей (семьдесят три тысячи двадцать семь) рублей 33 копейки** за один квадратный метр (Приложение 2);

- на территории Кавалеровского муниципального округа, за исключением его административного центра (пгт. Кавалерово) – **35 936,00 рублей (тридцать пять тысяч девятьсот тридцать шесть) рублей 00 копеек** за один квадратный метр (Приложение 3).

2. Признать утратившим силу решение Думы Кавалеровского муниципального округа:

- от 25.11.2022 г. № 36 – НПА «Об определении размера средней рыночной стоимости одного квадратного метра общей площади жилого помещения, используемой для приобретения жилых помещений в муниципальный специализированный жилищный фонд для последующего его предоставления детям – сиротам и детям, оставшимся без попечения родителей, лицам из числа детей – сирот и детей, оставшимся без попечения родителей, на территории Кавалеровского муниципального округа».

3. Опубликовать настоящее решение в средствах массовой информации.

4. Решение вступает в силу со дня его официального опубликования и распространяется на правоотношения, возникшие с 01 января 2024 г.

Глава Кавалеровского
муниципального округа

А.С. Бурая

пгт. Кавалерово
от 2023 года
№ - НПА

ПОРЯДОК

проведения расчета по определению средней рыночной стоимости одного квадратного метра общей площади жилого помещения, используемой для приобретения жилых помещений в муниципальный специализированный жилищный фонд для последующего предоставления детям-сиротам, детям, оставшимся без попечения родителей, лицам из числа детей-сирот и детей, оставшихся без попечения родителей, на территории Кавалеровского муниципального округа в отношении жилых домов и квартир в многоквартирных домах, за исключением квартир в многоквартирных домах, со дня выдачи разрешения на ввод в эксплуатацию которых и до 23.10.2023 года прошло не более пяти лет

1. Настоящий порядок разработан в целях проведения расчета по определению средней рыночной стоимости одного квадратного метра общей площади жилого помещения, используемой для приобретения жилых помещений в муниципальный специализированный жилищный фонд для последующего предоставления детям-сиротам, детям, оставшимся без попечения родителей, лицам из числа детей-сирот и детей, оставшихся без попечения родителей, на территории Кавалеровского муниципального округа в отношении жилых домов и квартир в многоквартирных домах, за исключением квартир в многоквартирных домах, со дня выдачи разрешения на ввод в эксплуатацию которых и до 23.10.2023 года прошло не более пяти лет.

2. Для проведения анализа рынка недвижимости, имеющейся на территории Кавалеровского муниципального округа, к жилым помещениям устанавливаются следующие требования:

- жилое помещение должно быть расположено в благоустроенном районе с развитой транспортной и социальной инфраструктурой, не должно быть признано аварийным и подлежащим сносу или реконструкции в порядке, установленном действующим законодательством. Несущие конструкции, кирпичная кладка, отмостка, кровля жилого помещения не должны иметь разрушения, трещины и деформации. Придомовая территория, лестничные пролеты и входные группы должны находиться в удовлетворительном состоянии;

-общая площадь жилого помещения составляет от 21 кв.м и более (за исключением балконов, лоджий, веранд и террас);

- год постройки многоквартирного жилого дома (жилого дома) – не ранее 1960, за исключением жилых помещений (квартир), со дня выдачи разрешения на ввод в эксплуатацию которых и до 23.10.2023 года прошло не более пяти лет;

- жилое помещение должно находиться на территории Кавалеровского муниципального округа и быть благоустроено применительно к условиям Кавалеровского муниципального округа и отвечать санитарным и техническим правилам и нормам:

- оборудовано одновременно централизованным водопроводом, централизованным водоотведением, централизованным отоплением или общедомовым или индивидуальным отоплением (оформленным в установленном порядке), централизованным горячим водоснабжением и/или стационарным бытовым накопительным водонагревателем, ванной с душем со смесителем или душевой кабиной с душем со смесителем, туалетной комнатой (наличие унитаза), электрической плитой, имеющей не менее 3-х конфорок и встроенным духовым шкафом; с установленными пластиковыми окнами;

- наличие выделенного помещения кухни, прихожей, санузла и ванной комнаты (или совмещенного помещения для санузла и ванной), отдельной жилой комнаты (комнат).

3. Расчет средней рыночной стоимости одного квадратного метра общей площади помещений проводится по формуле:

$$C_{\text{ср. квм}} = (C_{\text{ср. оц.1}} + C_{\text{ср. оц.2}} + C_{\text{ср. оц.3}}) / N, \text{ где}$$

$C_{\text{ср. квм}}$ – средняя стоимость одного квадратного метра, руб.;

$C_{\text{ср. оц.1}}$ и $C_{\text{ср. оц.2}}$ и $C_{\text{ср. оц.3}}$ – данные о средней рыночной цене одного квадратного метра жилья на вторичном рынке, исходя из требований, установленных в п.2 настоящего Порядка, предоставленные специализированными организациями, осуществляющими оценочную деятельность, руб.;

N – количество показателей, используемых при расчете

РАСЧЕТ

размера средней рыночной стоимости одного квадратного метра общей площади жилого помещения, используемой для приобретения жилых помещений в муниципальный специализированный жилищный фонд для последующего предоставления детям-сиротам, детям, оставшимся без попечения родителей, лицам из числа детей-сирот и детей, оставшихся без попечения родителей, на территории Кавалеровского муниципального округа в отношении жилых домов и квартир в многоквартирных домах, за исключением квартир в многоквартирных домах, со дня выдачи разрешения на ввод в эксплуатацию которых и до 23.10.2023 года прошло не более пяти лет на территории административного центра Кавалеровского муниципального округа – пгт Кавалерово.

Для расчета средней рыночной стоимости одного квадратного метра по формуле:

$$C_{\text{ср. квм}} = (C_{\text{ср. оц.1}} + C_{\text{ср. оц.2}} + C_{\text{ср. оц.3}}) / N$$

используются следующие данные:

$C_{\text{ср.оц.1}} = 72\ 909$ руб. – сведения о средней рыночной цене одного квадратного метра, предоставленные специализированной организацией, осуществляющей оценочную деятельность (заключение ООО «Судебный экспертно-оценочный центр «РЕГИОН-25» от 10.11.2023 г.);

$C_{\text{ср.оц.2}} = 73\ 673$ руб. – сведения о средней рыночной цене одного квадратного метра, предоставленные специализированной организацией, осуществляющей оценочную деятельность (заключение ООО «Независимая техническая экспертиза и оценка» от 09.11.2023 г.);

$C_{\text{ср.оц.3}} = 72\ 500$ руб. – сведения о средней рыночной цене одного квадратного метра, предоставленные специализированной организацией, осуществляющей оценочную деятельность (заключение ООО «Сфера оценки» от 07.11.2023 г.)

$C_{\text{ср. квм}} = (72\ 909 + 73\ 673 + 72\ 500) / 3 = 219\ 082 / 3 = 73\ 027,33$ рублей - средняя рыночная стоимость одного квадратного метра общей площади жилого помещения, используемой для приобретения жилых помещений в муниципальный специализированный жилищный фонд для последующего предоставления детям-сиротам, детям, оставшимся без попечения родителей, лицам из числа детей-сирот и детей, оставшихся без попечения родителей, на территории административного центра Кавалеровского муниципального округа – пгт. Кавалерово.

РАСЧЕТ

размера средней рыночной стоимости одного квадратного метра общей площади жилого помещения, используемой для приобретения жилых помещений в муниципальный специализированный жилищный фонд для последующего предоставления детям-сиротам, детям, оставшимся без попечения родителей, лицам из числа детей-сирот и детей, оставшихся без попечения родителей, на территории Кавалеровского муниципального района в отношении жилых домов и квартир в многоквартирных жилых домах, за исключением квартир в многоквартирных домах, со дня выдачи разрешения на ввод в эксплуатацию которых и до 23.10.2023 года прошло не более пяти лет на территории Кавалеровского муниципального округа, за исключением его административного центра (пгт Кавалерово).

Для расчета средней рыночной стоимости одного квадратного метра по формуле:

$$C_{\text{ср. квм}} = (C_{\text{ср. оц.1}} + C_{\text{ср. оц.2}} + C_{\text{ср. оц.3}}) / N$$

используются следующие данные:

$C_{\text{ср.оц.1}} = 35\ 876$ – сведения о средней рыночной цене одного квадратного метра, предоставленные специализированной организацией, осуществляющей оценочную деятельность (заключение ООО «Судебный экспертно-оценочный центр «РЕГИОН-25» от 10.11.2023 г.);

$C_{\text{ср.оц.2}} = 35\ 432$ – сведения о средней рыночной цене одного квадратного метра, предоставленные специализированной организацией, осуществляющей оценочную деятельность (заключение ООО «Независимая техническая экспертиза и оценка» от 09.11.2023 г.);

$C_{\text{ср.оц.3}} = 36\ 500,00$ – сведения о средней рыночной цене одного квадратного метра, предоставленные специализированной организацией, осуществляющей оценочную деятельность (заключение ООО «Сфера оценки» от 07.11.2023 г.)

$C_{\text{ср. квм}} = (35\ 876 + 35\ 432 + 36\ 500) / 3 = 107\ 808 / 3 = 35\ 936$ рублей - средняя рыночная стоимость одного квадратного метра общей площади жилого помещения, используемой для приобретения жилых помещений в муниципальный специализированный жилищный фонд для последующего предоставления детям-сиротам, детям, оставшимся без попечения родителей, лицам из числа детей-сирот и детей, оставшихся без попечения родителей, на территории Кавалеровского муниципального округа, за исключением его административного центра (пгт Кавалерово).



**ДУМА
КАВАЛЕРОВСКОГО МУНИЦИПАЛЬНОГО ОКРУГА
ПРИМОРСКОГО КРАЯ**

РЕШЕНИЕ

пгт. Кавалерово

30 ноября 2023 года

№

О принятии решения «О внесении изменений в решение Думы Кавалеровского муниципального округа от 25 ноября 2022 года № 34-НПА «О Положении «Об обеспечении бесплатным питанием, обучающихся в общеобразовательных учреждениях Кавалеровского муниципального округа, реализующих программы основного общего, среднего общего образования из семей граждан, призванных в Вооруженные Силы Российской Федерации по частичной мобилизации, а также участвующих на добровольной основе в специальной военной операции» (в редакции от 27.10.2023 г. № 80-НПА)

В соответствии с Уставом Кавалеровского муниципального округа Приморского края,

Дума Кавалеровского муниципального округа,

РЕШИЛА:

1. Принять решение «О внесении изменений в решение Думы Кавалеровского муниципального округа от 25 ноября 2022 года № 34-НПА «О Положении «Об обеспечении бесплатным питанием, обучающихся в общеобразовательных учреждениях Кавалеровского муниципального округа, реализующих программы основного общего, среднего общего образования из семей граждан, призванных в Вооруженные Силы Российской Федерации по частичной мобилизации, а также участвующих на добровольной основе в специальной военной операции» (в редакции от 27.10.2023 г. № 80-НПА).

2. Направить указанное решение Главе Кавалеровского муниципального округа для подписания и опубликования.

3. Решение вступает в силу со дня его принятия.

Председатель Думы

В.Г. Цой



РЕШЕНИЕ

О ВНЕСЕНИИ ИЗМЕНЕНИЙ В РЕШЕНИЕ ДУМЫ КАВАЛЕРОВСКОГО МУНИЦИПАЛЬНОГО ОКРУГА ОТ 25 НОЯБРЯ 2022 ГОДА № 34-НПА «О ПОЛОЖЕНИИ «ОБ ОБЕСПЕЧЕНИИ БЕСПЛАТНЫМ ПИТАНИЕМ ОБУЧАЮЩИХСЯ В ОБЩЕОБРАЗОВАТЕЛЬНЫХ УЧРЕЖДЕНИЯХ КАВАЛЕРОВСКОГО МУНИЦИПАЛЬНОГО ОКРУГА, РЕАЛИЗУЮЩИХ ПРОГРАММЫ ОСНОВНОГО ОБЩЕГО, СРЕДНЕГО ОБЩЕГО ОБРАЗОВАНИЯ ИЗ СЕМЕЙ ГРАЖДАН, ПРИЗВАННЫХ В ВООРУЖЕННЫЕ СИЛЫ РОССИЙСКОЙ ФЕДЕРАЦИИ ПО ЧАСТИЧНОЙ МОБИЛИЗАЦИИ, А ТАКЖЕ УЧАСТВУЮЩИХ НА ДОБРОВОЛЬНОЙ ОСНОВЕ В СПЕЦИАЛЬНОЙ ВОЕННОЙ ОПЕРАЦИИ» (в редакции от 27.10.2023 г. № 80-НПА)

Принято Думой Кавалеровского
муниципального округа

2023 года

1. В соответствии с Указом Президента Российской Федерации [от 21 сентября 2022 г. № 647](#) «Об объявлении частичной мобилизации в Российской Федерации», в соответствии с постановлением Совета Федерации Федерального собрания РФ от 22 февраля 2022 г. № 35-СФ «Об использовании Вооруженных сил Российской Федерации за пределами территории Российской Федерации», постановлением Губернатора Приморского края от 06 декабря 2018 г. №72-пг «О порядке обеспечения обучающихся в государственных (краевых) и муниципальных образовательных организациях бесплатным питанием», постановлением Губернатора Приморского края от 27 июня 2022 года № 58-пг «О внесении изменений в постановление Губернатора Приморского края от 6 декабря 2018 года 72-пг «О порядке обеспечения обучающихся в государственных (краевых) и муниципальных образовательных организациях бесплатным питанием», постановлением Правительства Приморского края от 20.10.2022 г. №713-пп «О мерах поддержки семей участников специальной военной операции» внести следующие изменения в Положение «Об обеспечении бесплатным питанием обучающихся в общеобразовательных учреждениях Кавалеровского муниципального округа, реализующих программы основного общего, среднего общего образования из семей граждан, призванных в Вооруженные Силы Российской Федерации по частичной мобилизации» (в редакции от 27.10.2023 г. № 80-НПА) (далее Положение):

1.1. пункт 2 Положения изложить в следующей редакции:

«2. Размер стоимости питания, осуществляемого за счет средств бюджета Кавалеровского муниципального округа, устанавливается из расчета 95 рублей 00 копеек в день на одного обучающегося.»

2. Опубликовать настоящее решение в газете «Авангард».

3. Решение вступает в силу со дня его официального опубликования и распространяет свое действие на правоотношения, возникшие с 01.11.2023 года.

Глава Кавалеровского
муниципального округа

А.С. Бурая

пгт. Кавалерово
от 2023 года
№ - НПА



**ДУМА
КАВАЛЕРОВСКОГО МУНИЦИПАЛЬНОГО ОКРУГА
ПРИМОРСКОГО КРАЯ**

РЕШЕНИЕ

30 ноября 2023 года

пгт. Кавалерово

№

**Об информации администрации
Кавалеровского муниципального
округа «О прохождении ОЗП
2023-2024 годов»**

Заслушав и обсудив информацию администрации Кавалеровского муниципального округа «О прохождении ОЗП 2023-2024 годов», руководствуясь, Уставом Кавалеровского муниципального округа Приморского края,

Дума Кавалеровского муниципального округа Приморского края,
РЕШИЛА:

1. Информацию администрации Кавалеровского муниципального округа «О прохождении ОЗП 2023-2024 годов» принять к сведению.

2. Направить настоящее решение в администрацию Кавалеровского муниципального округа.

3. Настоящее решение вступает в силу со дня его принятия.

Председатель Думы

В.Г. Цой

И Н Ф О Р М А Ц И Я

*о прохождении ОЗП 2023-2024 гг.
в Кавалеровском муниципальном округе на 23.11.2023 г.*

Согласно постановления администрации Кавалеровского муниципального округа отопительный сезон был начат 14.10.2023г.

Паспорт готовности округа к ОЗП 2023-24 гг. получен 14.11.2023.

Отопительный сезон проходит в штатном режиме, в соответствии с температурным графиком в зависимости от температуры наружного воздуха.

Наличие топлива на котельных Кавалеровского муниципального округа ОЗП 2023/2024 годов на 23.11.2023 г.

| | Единицы измерения | План тн | Факт тн |
|-------|----------------------|------------|------------|
| Мазут | тн | 1801 | 2151,133 |
| Уголь | тн | 1331 | 1108,716 |

Сбои в работе систем тепло-, водоснабжения с 14.11.2023 по 23.11.2023 года (приложение 1)

Аварий (остановки более 8 часов) на системах тепло-, водо-, электроснабжения и водоотведения не зафиксировано.

Сведения о задолженности предприятий и организаций, находящихся в муниципальной собственности или в ведении органов местного самоуправления перед энерго-, водо- снабжающими предприятиями Кавалеровский муниципальный округ отсутствуют.

И.о начальника управления ЖКХ –
Начальника отдела ЖКХ

А. В. Батура

**Сбои в работе систем тепло-, водоснабжения
с 14.11.2023 по 23.11.2023 года**

| № п/п | Время поступления информации | Сбои в работе систем тепло-, водо-, электроснабжения Содержание информации | Срок завершения |
|-------|------------------------------|---|--|
| 1 | 15.11.2023 15-10 | п. Рудный без теплоснабжения 4 МКД , 63 квартиры, 105 человек, школа, детский сад. Устранение утечки труба диаметром 159. | 17-00 работы по устранению аварии завершены. |
| 2 | 16.11.2023 09-55 | Работы по устранению аварии проводит Примтепло 3 человека, 1 ед.тех. Аварийное отключение ХВС в пос. Рудный. Без водоснабжения Детский сад, школа, 4 МКД, 63 квартиры, 105 человек. Отключение связано с порывом трубы диаметром 159 мм. Ремонтные работы проводит «Примтеплоэнерго». 6 человека, 3 единиц техники. | 10-55 авария устранена |
| | 16.11.2023 10-30 | Аварийное отключение ХВС в пос. Хрустальный. Без водоснабжения улица Кедровая, 16 частных домов, 23 человека. Отключение связано с порывом трубы, диаметром 57 мм, врезка с основного водовода к колонке. Ремонтные работы проводит «Примтеплоэнерго». 4 человека, 3 единицы техники. | 15-45 авария уст |
| | 19.11.2023 10-20 | Книжный магазин п. Кавалерово, ул. Арсеньева, 53 в магазине прямо на книги течет вода с потолка. Представитель управляющей компании ООО «Кавалерово-сервис», на звонок не реагирует, говорит разбираться самим с жильцами дома. | 11-00 Устранено |
| | 19.11.2023 15-40 | Кавалерово, Кузнечная, 36, кв.6 В подъезде дома батареи горячие в квартире холодные. Управляющая компания ООО УО «Сантехмонтаж» | Управляющая компания, провела проверку. Батареи в штатном режиме |
| | 21.11.2023 10-50 | 20.11.2023 с 13:30 до 16:00 отключение электроэнергии п. Фабричный от бывшего техснаба до п. Хрустальный. | |