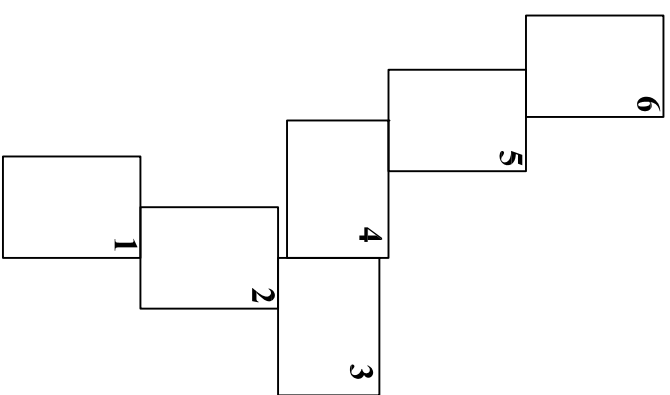


Схема расположения листов



Описание местоположения границ публичного сервитута

"Высоковольтная линия электропередач ВЛ-6 кВ
Ф № 6,7 ПС "Кавалерово"", пгт.Кавалерово.

Кадастровые номера земельных участков

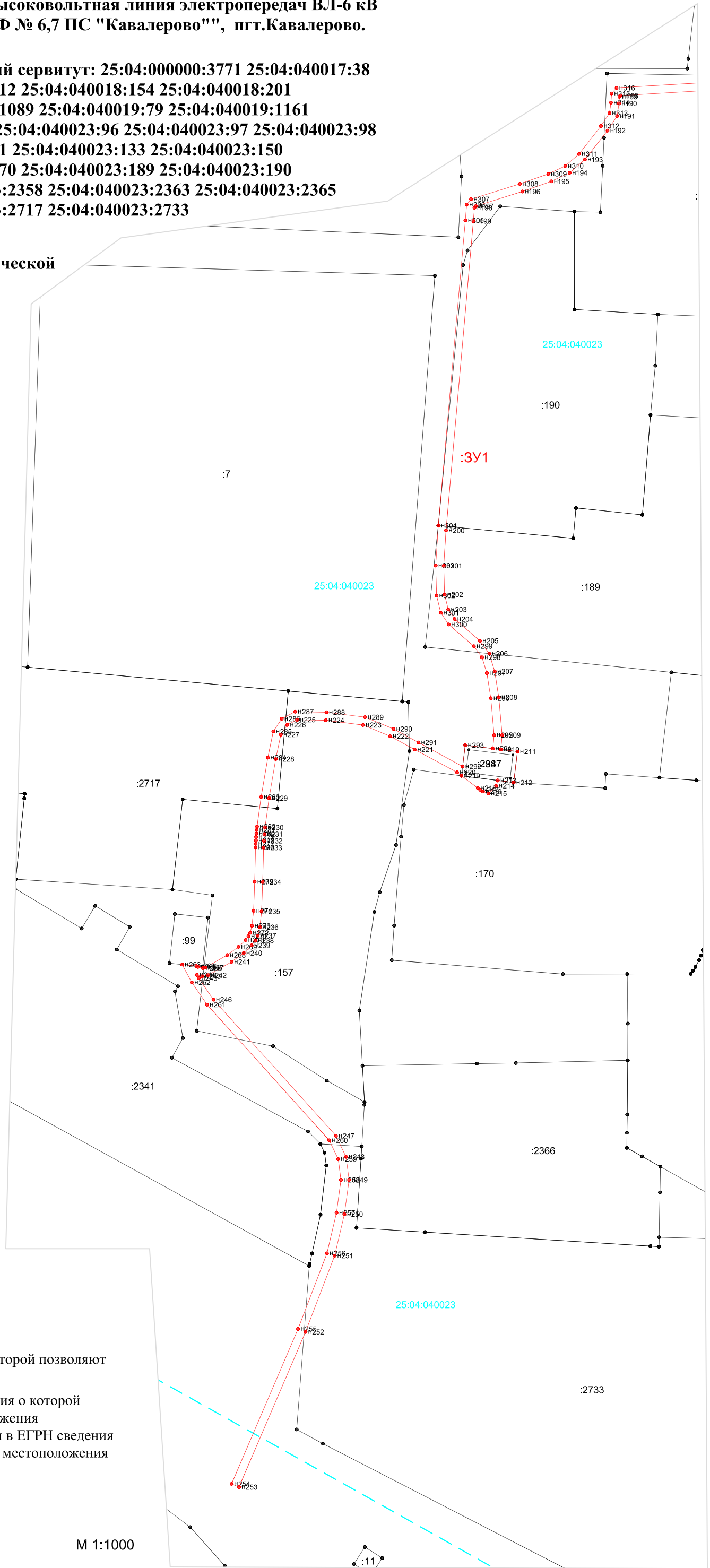
в отношении которых испрашивается публичный сервитут: 25:04:000000:3771 25:04:040017:38
25:04:040017:157 25:04:040017:793 25:04:040017:812 25:04:040018:154 25:04:040018:201
25:04:040018:784 25:04:040018:1079 25:04:040018:1089 25:04:040019:79 25:04:040019:1161
25:04:040023:40 25:04:040023:45 25:04:040023:82 25:04:040023:96 25:04:040023:97 25:04:040023:98
25:04:040023:99 25:04:040023:100 25:04:040023:101 25:04:040023:133 25:04:040023:150
25:04:040023:151 25:04:040023:157 25:04:040023:170 25:04:040023:189 25:04:040023:190
25:04:040023:2297 25:04:040023:2354 25:04:040023:2358 25:04:040023:2363 25:04:040023:2365
25:04:040023:2498 25:04:040023:2500 25:04:040023:2717 25:04:040023:2733

Метод определения координат характерных точек: геодезический метод со средней квадратической погрешностью 0.1 м.

Система координат: МСК 25, зона 2

Перечень характерных точек

| Кадастровый номер земельного участка :ЗУ1 | | |
|---|---------------|------------|
| Площадь земельного участка 6134 м2 | | |
| Обозначение характерных точек границ | Координаты, м | |
| | X | Y |
| н1 | 488085,04 | 2406263,49 |
| н2 | 488078,02 | 2406270,17 |
| н3 | 488048,07 | 2406294,28 |
| н4 | 488025,7 | 2406306,06 |
| н5 | 488025,18 | 2406306,15 |
| н6 | 488021,05 | 2406308,41 |
| н7 | 488016,82 | 2406310,73 |
| н8 | 488013,36 | 2406312,58 |
| н9 | 488012,71 | 2406312,97 |
| н10 | 487993,08 | 2406323,31 |
| н11 | 487955,39 | 2406343,5 |
| н12 | 487929,6 | 2406361,26 |
| н13 | 487909,47 | 2406376,62 |
| н14 | 487896,85 | 2406389,13 |
| н15 | 487873,9 | 2406411,8 |
| н16 | 487849,74 | 2406435,33 |
| н17 | 487828,42 | 2406456,34 |
| н18 | 487801,77 | 2406480,58 |
| н19 | 487774,69 | 2406504,37 |
| н20 | 487745,68 | 2406530,01 |
| н21 | 487716,14 | 2406556,32 |
| н22 | 487705,13 | 2406580,76 |
| н23 | 487694,97 | 2406602,7 |
| н24 | 487694,38 | 2406603,46 |
| н25 | 487664,14 | 2406601,69 |
| н26 | 487628,26 | 2406643,09 |
| н27 | 487619,05 | 2406639,98 |
| н28 | 487609,54 | 2406636,76 |
| н29 | 487605,21 | 2406635,73 |
| н30 | 487597,23 | 2406633,82 |
| н31 | 487569,83 | 2406625,34 |
| н32 | 487537,72 | 2406643,17 |
| н33 | 487504,17 | 2406661,46 |
| н34 | 487501,89 | 2406709,37 |
| н35 | 487496,43 | 2406717,07 |
| н36 | 487496,02 | 2406730,73 |
| н37 | 487492,92 | 2406730,63 |
| н38 | 487493,2 | 2406733,15 |
| н39 | 487493,62 | 2406735,3 |
| н40 | 487494,06 | 2406736,58 |
| н41 | 487494,51 | 2406737,41 |
| н42 | 487495,95 | 2406738,97 |
| н43 | 487498,14 | 2406740,36 |
| н44 | 487500,77 | 2406741,08 |
| н45 | 487507,2 | 2406741,8 |
| н46 | 487522,6 | 2406743,51 |
| н47 | 487528,77 | 2406744,5 |
| н48 | 487531,23 | 2406745,97 |
| н49 | 487533,02 | 2406748 |
| н50 | 487534,58 | 2406750,99 |
| н51 | 487535,15 | 2406753,14 |
| н52 | 487535,42 | 2406759,78 |
| н53 | 487535,72 | 2406787,04 |
| н54 | 487535,91 | 2406787,41 |
| н55 | 487536,47 | 2406787,76 |
| н56 | 487537,57 | 2406788,07 |
| н57 | 487538,33 | 2406788,14 |
| н58 | 487600,43 | 2406787,78 |
| н59 | 487642,44 | 2406787,62 |
| н60 | 487643,63 | 2406788,03 |



Условные обозначения:

- н1 -характерная точка границы, сведения о которой позволяют однозначно определить её на местности
- (red) - вновь образованная часть границы, сведения о которой достаточны для определения её местоположения
- (black) - существующая часть границы, имеющиеся в ЕГРН сведения о которой достаточны для определения её местоположения
- (green) - Ось проектируемого сооружения
- (cyan dashed) - граница кадастрового квартала
- (red dashed) - Зона специальная учтенная
- :ЗУ1 - обозначение земельного участка
- 25:04:040023 - обозначение кадастрового квартала

М 1:1000

Описание местоположения границ публичного сервитута

"Высоковольтная линия электропередач ВЛ-6 кВ Ф № 6,7 ПС "Кавалерово", пгт.Кавалерово.

Кадастровые номера земельных участков

в отношении которых испрашивается публичный сервитут: 25:04:00000:3771 25:04:040017:38 25:04:040017:157 25:04:040017:793 25:04:040017:812 25:04:040018:154 25:04:040018:201 25:04:040018:784 25:04:040018:1079 25:04:040018:1089 25:04:040019:79 25:04:040019:1161 25:04:040023:40 25:04:040023:45 25:04:040023:82 25:04:040023:96 25:04:040023:97 25:04:040023:98 25:04:040023:99 25:04:040023:100 25:04:040023:101 25:04:040023:133 25:04:040023:150 25:04:040023:151 25:04:040023:157 25:04:040023:170 25:04:040023:189 25:04:040023:190 25:04:040023:2297 25:04:040023:2354 25:04:040023:2358 25:04:040023:2363 25:04:040023:2365 25:04:040023:2498 25:04:040023:2500 25:04:040023:2717 25:04:040023:2733

Метод определения координат характерных точек: геодезический метод со средней квадратической погрешностью 0.1 м.

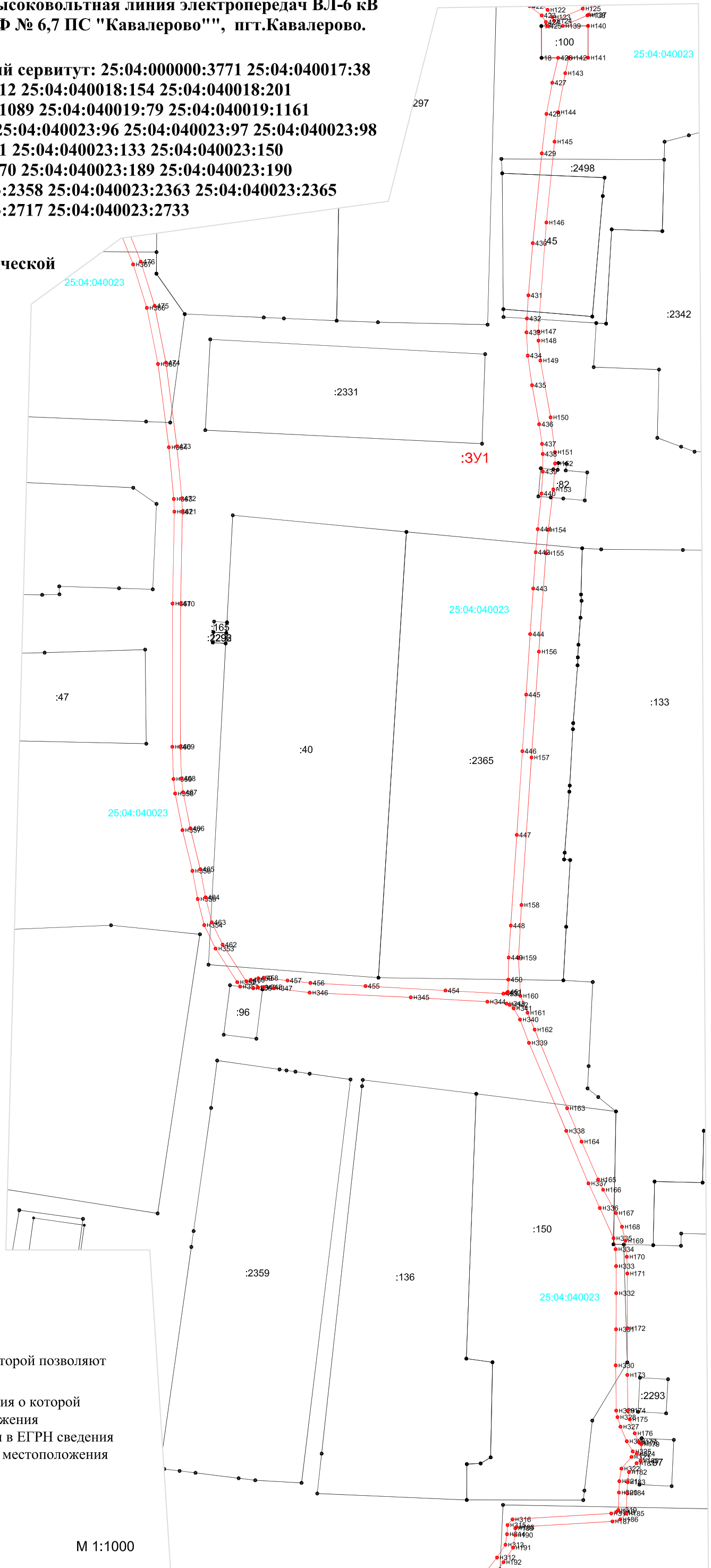
Система координат: МСК 25, зона 2

Перечень характерных точек

| | | |
|------|-----------|------------|
| н61 | 487644,29 | 2406789,98 |
| н62 | 487643,68 | 2406793,69 |
| н63 | 487643,44 | 2406795,44 |
| н64 | 487643,59 | 2406809,71 |
| н65 | 487643,36 | 2406819,88 |
| н66 | 487643,03 | 2406824,14 |
| н67 | 487641,48 | 2406832,72 |
| н68 | 487639,07 | 2406842,32 |
| н69 | 487638,04 | 2406846,72 |
| н70 | 487637,47 | 2406849,87 |
| н71 | 487636,62 | 2406857,36 |
| н72 | 487636,08 | 2406866,57 |
| н73 | 487635,93 | 2406870,98 |
| н74 | 487633,93 | 2406870,95 |
| н75 | 487634,08 | 2406866,48 |
| н76 | 487634,62 | 2406857,19 |
| н77 | 487635,49 | 2406849,58 |
| н78 | 487636,08 | 2406846,32 |
| н79 | 487637,12 | 2406841,85 |
| н80 | 487639,53 | 2406832,3 |
| н81 | 487641,05 | 2406823,89 |
| н82 | 487641,36 | 2406819,78 |
| н83 | 487641,59 | 2406809,7 |
| н84 | 487641,44 | 2406795,32 |
| н85 | 487641,7 | 2406793,39 |
| н86 | 487642,24 | 2406790,15 |
| н87 | 487642,06 | 2406789,62 |
| н88 | 487600,44 | 2406789,78 |
| н89 | 487538,24 | 2406790,14 |
| н90 | 487537,2 | 2406790,05 |
| н91 | 487535,65 | 2406789,61 |
| н92 | 487534,39 | 2406788,81 |
| н93 | 487533,72 | 2406787,55 |
| н94 | 487533,42 | 2406759,84 |
| н95 | 487533,16 | 2406753,43 |
| н96 | 487532,71 | 2406751,71 |
| н97 | 487531,36 | 2406749,14 |
| н98 | 487529,94 | 2406747,53 |
| н99 | 487528,07 | 2406746,42 |
| н100 | 487522,34 | 2406745,49 |
| н101 | 487506,98 | 2406743,79 |
| н102 | 487500,39 | 2406743,05 |
| н103 | 487497,32 | 2406742,21 |
| н104 | 487495,53 | 2406741,07 |
| н105 | 487496,02 | 2406742,07 |
| н106 | 487496,98 | 2406744,61 |
| н107 | 487497,38 | 2406746,54 |
| н108 | 487497,96 | 2406757,15 |
| н109 | 487498,6 | 2406778,72 |
| н110 | 487498,36 | 2406797,85 |
| н111 | 487495,92 | 2406853,3 |
| н112 | 487496,16 | 2406861,43 |
| н113 | 487496,38 | 2406867,67 |
| н114 | 487495,94 | 2406871,42 |
| н115 | 487495,2 | 2406873,34 |
| н116 | 487493,77 | 2406874,65 |
| н117 | 487474,52 | 2406878,75 |
| н118 | 487467,65 | 2406880,64 |
| н119 | 487465,86 | 2406881,79 |
| н120 | 487463,16 | 2406884,47 |
| н121 | 487460,98 | 2406887,17 |
| н122 | 487458,48 | 2406890,45 |
| н123 | 487456,68 | 2406891,65 |
| н124 | 487455,74 | 2406892,06 |
| н125 | 487458,8 | 2406899,19 |
| н126 | 487520,03 | 2406929,53 |
| н127 | 487518,32 | 2407031,75 |
| н128 | 487517,86 | 2407082,45 |
| н129 | 487564,87 | 2407076,69 |
| н130 | 487565,62 | 2407068,76 |
| н131 | 487567,65 | 2407068,83 |
| н132 | 487566,7 | 2407078,48 |
| н133 | 487565,91 | 2407078,57 |

Условные обозначения:

- н1 -характерная точка границы, сведения о которой позволяют однозначно определить её на местности
- (красная линия) - вновь образованная часть границы, сведения о которой достаточны для определения её местоположения
- (черная линия) - существующая часть границы, имеющиеся в ЕГРН сведения о которой достаточны для определения её местоположения
- (зеленая линия) - Ось проектируемого сооружения
- (голубая линия) - граница кадастрового квартала
- (красная линия с пунктиром) - Зона специальная учтенная
- :ЗУ1 - обозначение земельного участка
- 25:04:040023 - обозначение кадастрового квартала



М 1:1000

Описание местоположения границ публичного сервитута

"Высоковольтная линия электропередач ВЛ-6 кВ Ф № 6,7 ПС "Кавалерово"", шт.г.Кавалерово.

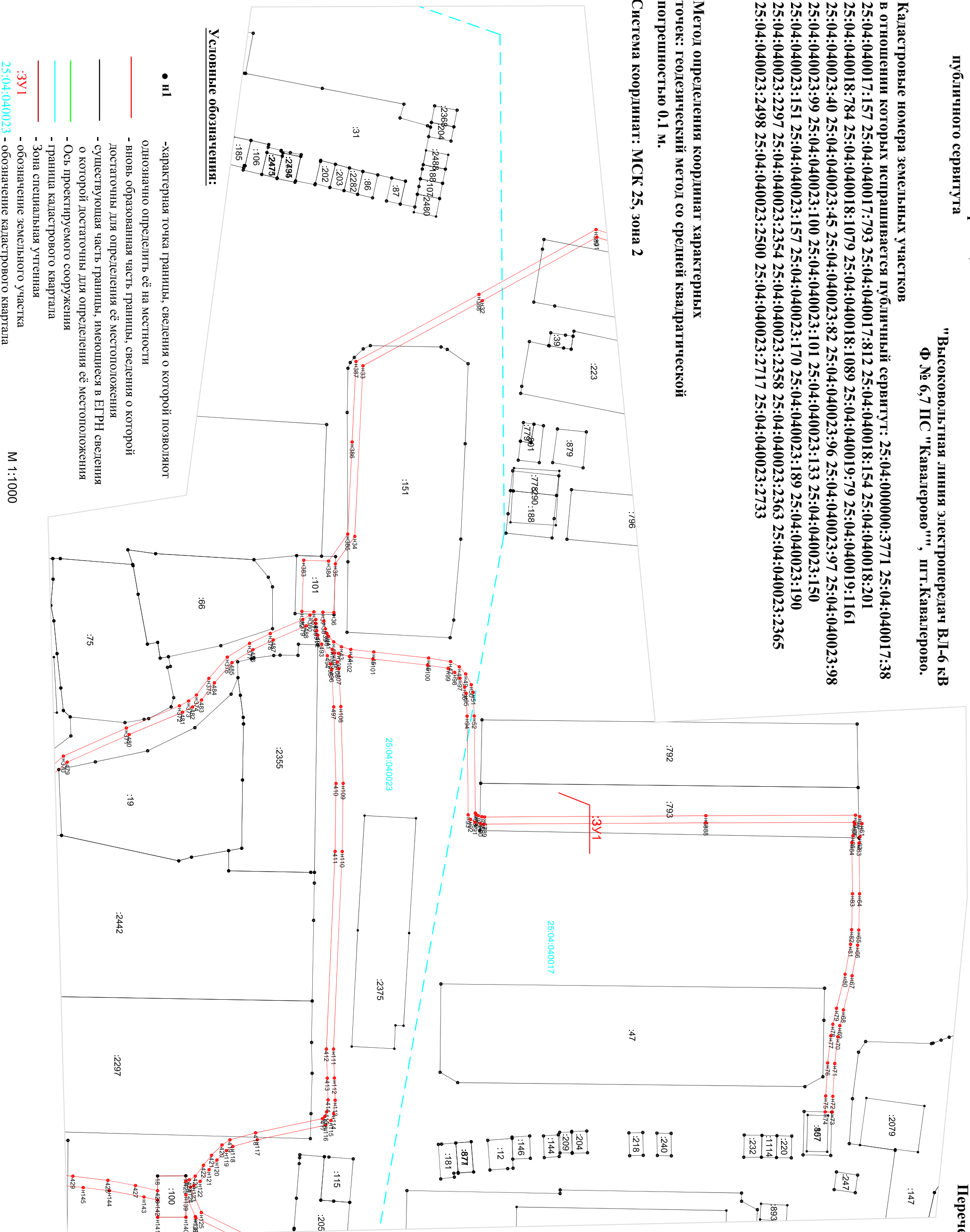
Перечень характерных точек

Кадастровые номера земельный участков

В отношении которых испрашивается публичный сервитут: 25:04:00000:3771 25:04:040017:38
 25:04:040017:157 25:04:040017:793 25:04:040018:154 25:04:040018:201
 25:04:040018:784 25:04:040018:1079 25:04:040018:1089 25:04:040019:79 25:04:040019:1161
 25:04:040023:40 25:04:040023:45 25:04:040023:82 25:04:040023:96 25:04:040023:97 25:04:040023:98
 25:04:040023:99 25:04:040023:100 25:04:040023:101 25:04:040023:133 25:04:040023:150
 25:04:040023:151 25:04:040023:157 25:04:040023:170 25:04:040023:189 25:04:040023:190
 25:04:040023:2297 25:04:040023:2354 25:04:040023:2358 25:04:040023:2363 25:04:040023:2365
 25:04:040023:2498 25:04:040023:2500 25:04:040023:2717 25:04:040023:2733

Метод определения координат характерных точек: геодезический метод со средней квадратической погрешностью 0.1 м.

Система координат: МСК 25, зона 2



Условные обозначения:

- Н1 - характерная точка границы, сведения о которой позволяют однозначно определить её на местности
- вновь образованная часть границы, сведения о которой достаточны для определения её местоположения
- существующая часть границы, имеющаяся в ЕПРН сведения о которой достаточны для определения её местоположения
- ось проектируемого сооружения
- граница кадастрового квартала
- зона специальная утённая
- обозначение земельного участка
- 3У1
- 25:04:040023 - обозначение кадастрового квартала

М 1:1000

| | | |
|------|-----------|------------|
| H134 | 487515,84 | 2407094,72 |
| H135 | 487516,32 | 2407031,73 |
| H136 | 487518,01 | 2406930,76 |
| H137 | 487457,25 | 2406900,66 |
| H138 | 487457,11 | 2406900,32 |
| H139 | 487454,47 | 2406894,22 |
| H140 | 487454,49 | 2406900,52 |
| H141 | 487446,55 | 2406900,52 |
| H142 | 487446,57 | 2406895,71 |
| H143 | 487442,7 | 2406894,84 |
| H144 | 487433 | 2406893,06 |
| H145 | 487425,65 | 2406892,18 |
| H146 | 487405,52 | 2406890,14 |
| H147 | 487378,37 | 2406888,13 |
| H148 | 487376,11 | 2406888,18 |
| H149 | 487371,16 | 2406888,55 |
| H150 | 487356,98 | 2406891,18 |
| H151 | 487348,33 | 2406892,27 |
| H152 | 487345,51 | 2406892,29 |
| H153 | 487339,05 | 2406891,86 |
| H154 | 487328,98 | 2406890,51 |
| H155 | 487323,18 | 2406890,02 |
| H156 | 487298,64 | 2406888,27 |
| H157 | 487272,28 | 2406886,42 |
| H158 | 487235,55 | 2406883,94 |
| H159 | 487222,38 | 2406883,2 |
| H160 | 487212,9 | 2406883,69 |
| H161 | 487208,71 | 2406885,45 |
| H162 | 487204,52 | 2406887,21 |
| H163 | 487184,94 | 2406895,3 |
| H164 | 487176,61 | 2406899,9 |
| H165 | 487167,15 | 2406903,03 |
| H166 | 487164,62 | 2406904,27 |
| H167 | 487158,82 | 2406907,46 |
| H168 | 487155,4 | 2406908,96 |
| H169 | 487151,91 | 2406909,81 |
| H170 | 487147,93 | 2406910,16 |
| H171 | 487143,75 | 2406910,28 |
| H172 | 487130,11 | 2406910,32 |
| H173 | 487118,49 | 2406910,29 |
| H174 | 487109,62 | 2406910,42 |
| H175 | 487107,44 | 2406910,9 |
| H176 | 487103,96 | 2406912,14 |
| H177 | 487101,88 | 2406913,09 |
| H178 | 487101,52 | 2406913,38 |
| H179 | 487101,24 | 2406913,79 |
| H180 | 487097,11 | 2406913,59 |
| H181 | 487096,51 | 2406912,59 |
| H182 | 487094,3 | 2406910,7 |
| H183 | 487091,83 | 2406910,3 |
| H184 | 487089,13 | 2406910,19 |
| H185 | 487083,99 | 2406910,03 |
| H186 | 487082,53 | 2406908,52 |
| H187 | 487082,02 | 2406906,59 |
| H188 | 487080,57 | 2406892,67 |
| H189 | 487080,3 | 2406882,42 |
| H190 | 487078,64 | 2406882,32 |
| H191 | 487075,49 | 2406881,96 |
| H192 | 487071,86 | 2406879,47 |
| H193 | 487064,66 | 2406873,84 |
| H194 | 487061,34 | 2406870,02 |
| H195 | 487059,21 | 2406865,46 |
| H196 | 487056,68 | 2406858,23 |
| H197 | 487053,03 | 2406846,63 |
| H198 | 487052,63 | 2406846,3 |
| H199 | 487049,32 | 2406846,03 |
| H200 | 486972,2 | 2406839,22 |
| H201 | 486963,39 | 2406838,55 |
| H202 | 486955,2 | 2406838,86 |
| H203 | 486952,48 | 2406839,77 |
| H204 | 486950,08 | 2406841,38 |
| H205 | 486944,69 | 2406847,65 |
| H206 | 486941,48 | 2406849,99 |
| H207 | 486937,06 | 2406851,35 |
| H208 | 486930,59 | 2406852,37 |
| H209 | 486921,16 | 2406853,21 |
| H210 | 486917,57 | 2406852,87 |
| H211 | 486917,07 | 2406857,02 |
| H212 | 486909,34 | 2406856,09 |
| H213 | 486908,85 | 2406852,12 |
| H214 | 486905,5 | 2406851,7 |
| H215 | 486906,59 | 2406849,76 |