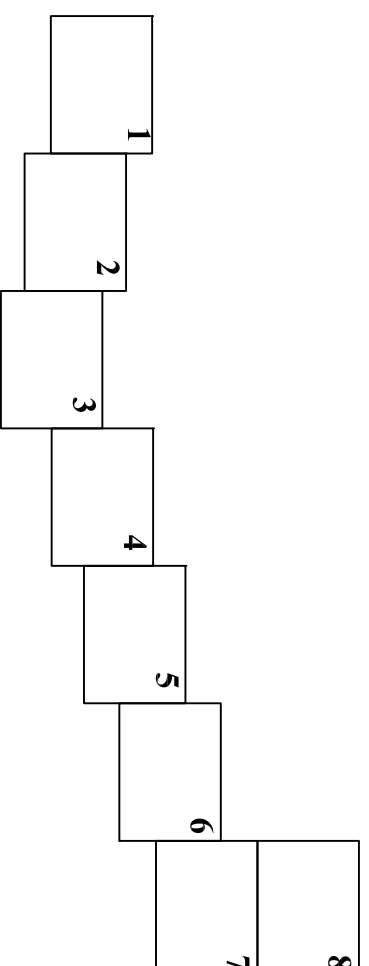


Схема расположения листов



Описание местоположения границ публичного сервитута

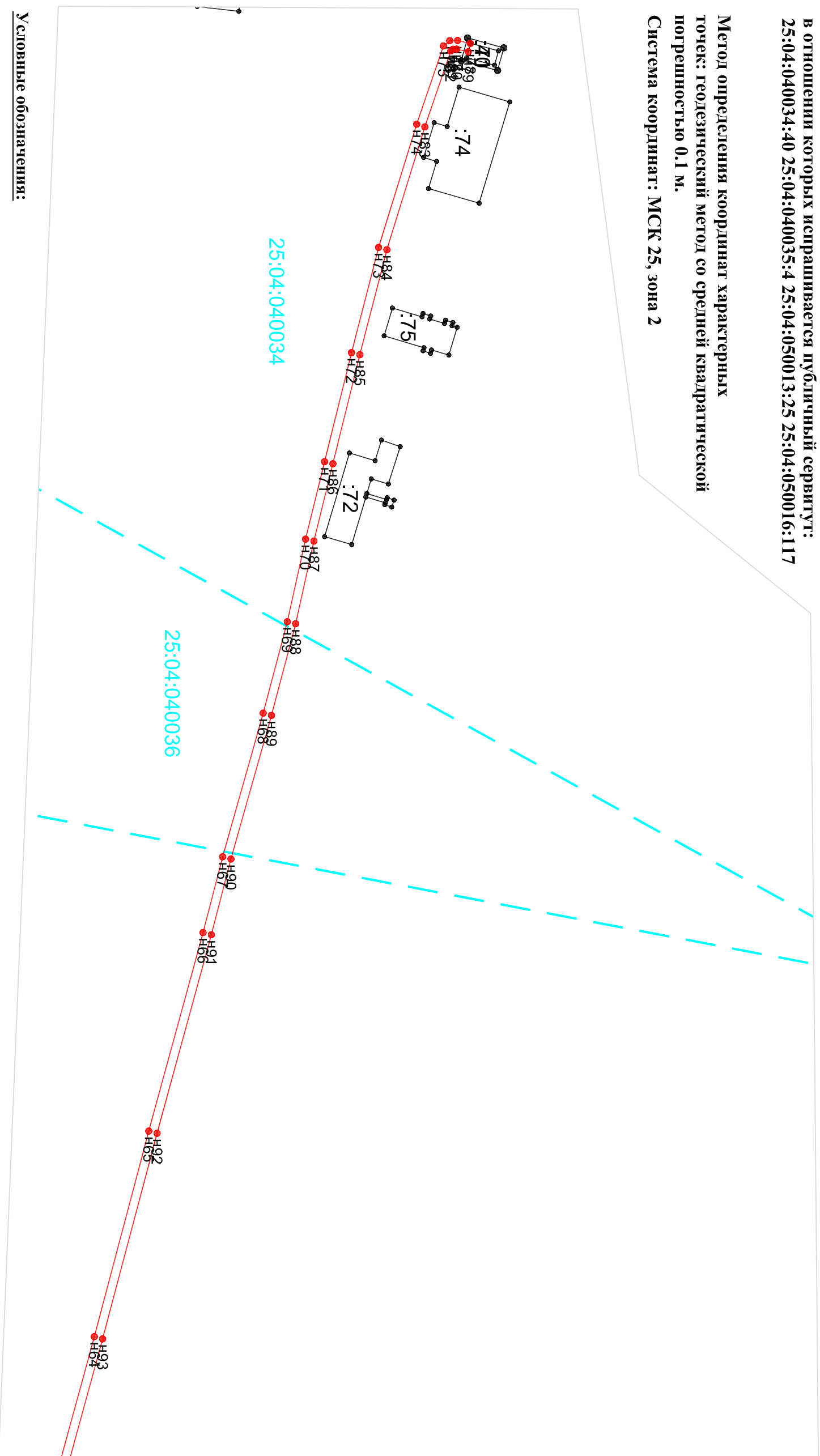
"Высоковольтная линия электропередач ВЛ-6 кВ Ф № 2 РП8 ПС "К"', пгт. Горноуренск.

Перечень характерных точек

Кадастровые номера земельных участков в отношении которых испрашивается публичный сервитут: 25:04:040034:40 25:04:040035:4 25:04:050013:25 25:04:050016:117

Метод определения координат характерных точек: геодезический метод со средней квадратической погрешностью 0.1 м.

Система координат: МСК 25, зона 2



Условные обозначения:

- N1 -характерная точка границы, сведения о которой позволяют однозначно определить её на местности
- вновь образованная часть границы, сведения о которой достаточны для определения её местоположения
- существующая часть границы, имеющаяся в ЕГРН сведения о которой достаточны для определения её местоположения
- Ось проектируемого сооружения
- граница кадастрового квартала
- Зона специальная утённая
- обозначение земельного участка
- обозначение кадастрового квартала

М 1:1000

Обозначение характерных точек гранич.	Координаты, м		
	X	Y	Z
N1	486468.92	2410727.13	
N2	486466.58	2410730.34	
N3	486457.6	2410729.46	
N4	486457.92	2410726.25	
N5	486461.33	2410726.59	
N6	486455.12	2410715.87	
N7	486410.8	2410722.1	
N8	486371.19	2410723.31	
N9	486318.67	2410724.8	
N10	486277.61	2410725.8	
N11	486232.51	2410727.26	
N12	486231.64	2410897.01	
N13	486232.09	2410671.47	
N14	486191.09	2410624.16	
N15	486163.47	2410593.8	
N16	486142.5	2410569.16	
N17	486101.02	2410522.14	
N18	486077.68	2410496.42	
N19	486053.66	2410468.24	
N20	486033.58	2410445.12	
N21	486011.24	2410418.92	
N22	485990.1	2410395.5	
N23	485967.2	2410369.48	
N24	485947.72	2410347.8	
N25	485908.08	2410302.72	
N26	485865.66	2410266.34	
N27	485818.85	2410204.08	
N28	485791.58	2410178.11	
N29	485768.7	2410152.71	
N30	485741.4	2410124.22	
N31	485716.51	2410096.92	
N32	485691.1	2410070.18	
N33	485667.09	2410043.94	
N34	485640.26	2410015.14	
N35	485610.09	2409983.03	
N36	485583.42	2409954.55	
N37	485565.33	2409933.01	
N38	485546.98	2409912.41	
N39	485547.05	2409930.42	
N40	485565.09	2409931	
N41	485566.09	2409929.02	
N42	485565.53	2409927.38	
N43	485566.82	2409926.44	
N44	485574.05	2409904.21	
N45	485582.77	2409878.31	
N46	485596.69	2409851.3	
N47	485520.1	2409805.98	
N48	485647.65	2409751.71	
N49	485676.61	2409695.96	
N50	485712.77	2409657.03	
N51	485748.3	2409620.46	
N52	485779.48	2409594.05	
N53	485806.99	2409566.26	
N54	485823.61	2409519.41	
N55	485834	2409490.44	
N56	485850	2409444.55	
N57	485864.79	2409401.95	
N58	485879.66	2409359.39	
N59	485894.21	2409317.88	
N60	485956.68	2409297.5	
N61	485918.5	2409276.83	
N62	485775.58	2409253.49	
N63	485735.48	2409231.91	
N64	485746.52	2409183.91	
N65	485761.23	2409135.8	
N66	485773.9	2409089.45	
N67	485778.47	2409071.76	
N68	485787.93	2409039.21	
N69	485793.56	2409016.87	
N70	485797.82	2408997.59	
N71	485802.25	2408979.5	
N72	485808.54	2408954.04	
N73	485814.87	2408929.47	
N74	485823.76	2408900.7	
N75	485830	2408882.42	
N76	485831.46	2408861.12	
N77	485833.3	2408884.15	

Описание местоположения границ публичного сервитута

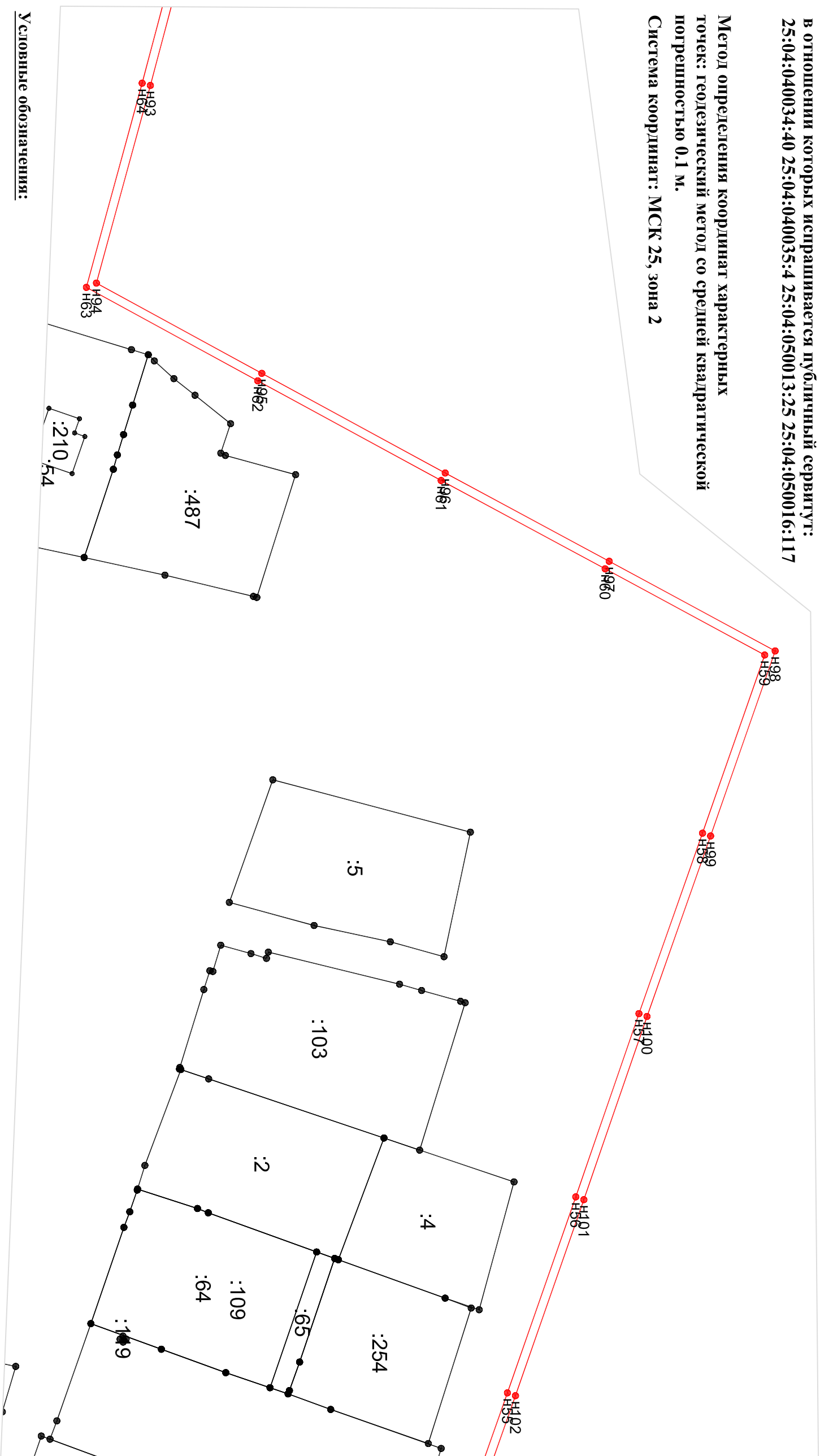
"Высоковольтная линия электропередач ВЛ-6 кВ Ф № 2 РП8 ПС "К"', пгт. Горноуренск.

Перечень характерных точек

Кадастровые номера земельных участков в отношении которых испрашивается публичный сервитут: 25:04:040034:40 25:04:040035:4 25:04:050013:25 25:04:050016:117

Метод определения координат характерных точек: геодезический метод со средней квадратической погрешностью 0.1 м.

Система координат: МСК 25, зона 2



Условные обозначения:

- N1 -характерная точка границы, сведения о которой позволяют однозначно определить её на местности
- вновь образованная часть границы, сведения о которой достаточны для определения её местоположения
- существующая часть границы, имеющиеся в ЕГРН сведения о которой достаточны для определения её местоположения
- Ось проектируемого сооружения
- граница кадастрового квартала
- Зона специальная утвенная
- ЗУ1 - обозначение земельного участка
- 25:04:040036 - обозначение кадастрового квартала

N78	485836,27	240881,85
N79	485835,78	240883,8
N80	485833,1	240883,16
N81	485832,21	240883,18
N82	485831,71	240883,6
N83	485825,66	240890,31
N84	485816,79	240893,02
N85	485810,48	240894,53
N86	485804,19	240897,98
N87	485799,77	240898,04
N88	485795,5	240901,34
N89	485789,86	240903,74
N90	485780,4	240907,28
N91	485775,83	240908,96
N92	485763,16	2409136,32
N93	485750,45	2409184,33
N94	485737,83	2409230,61
N95	485726,54	240925,73
N96	485819,45	2409275,07
N97	485857,82	2409285,74
N98	485896,66	2409316,73
N99	485881,55	2409380,05
N100	485866,68	2409402,31
N101	485851,89	2409445,21
N102	485835,89	2409491,1
N103	485823,7	2409520,08
N104	485808,72	2409567,36
N105	485780,84	2409595,52
N106	485749,67	2409621,92
N107	485714,22	2409658,42
N108	485678,26	2409696,52
N109	485649,44	2409752,82
N110	485621,88	2409806,79
N111	485598,48	2409852,21
N112	485564,82	2409879,09
N113	485575,95	2409904,84
N114	485569,25	2409924,87
N115	485571,73	2409927,73
N116	485568,38	2409930,65
N117	485567,81	2409929,78
N118	485566,93	2409931,81
N119	485564,92	2409953,23
N120	485611,55	2409981,66
N121	485641,72	2410013,77
N122	485668,56	2410042,58
N123	485692,57	2410068,82
N124	485717,97	2410095,56
N125	485742,87	2410122,85
N126	485770,17	2410151,35
N127	485793,04	2410176,74
N128	485818,3	2410202,7
N129	485867,12	2410254,98
N130	485909,56	2410301,38
N131	485949,22	2410346,47
N132	485968,7	2410368,15
N133	485991,6	2410394,17
N134	486012,74	2410417,61
N135	486035,09	2410443,81
N136	486055,18	2410466,94
N137	486079,18	2410495,1
N138	486102,52	2410520,8
N139	486144,01	2410567,85
N140	486164,97	2410592,28
N141	486192,58	2410622,83
N142	486234,1	2410670,74
N143	486233,64	2410687
N144	486234,45	2410725,19
N145	486277,55	2410733,8
N146	486318,62	2410722,8
N147	486371,13	2410721,31
N148	486410,62	2410720,11
N149	486456,17	2410713,7
N150	486463,78	2410726,83
N1	486466,82	2410727,13

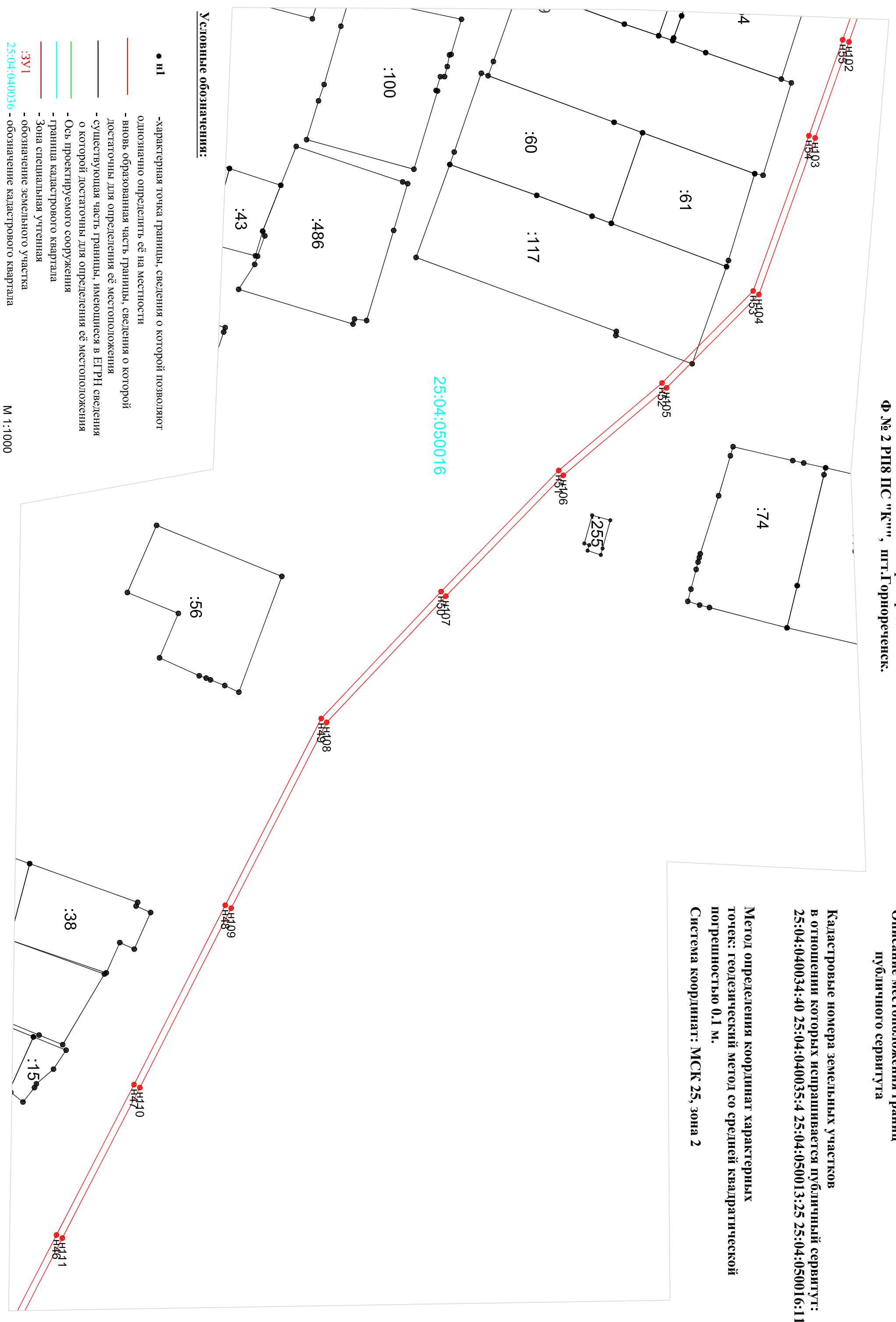
**"Высоковольтная линия электропередач ВЛ-6 кВ
Ф № 2 РП8 ПС "К", пгт. Горноуренск.**

**Описание местоположения границ
публичного сервитута**

**Кадастровые номера земельных участков
в отношении которых испрашивается публичный сервитут:**
25:04:040034:40 25:04:040035:4 25:04:050013:25 25:04:050016:117

**Метод определения координат характерных
точек: геодезический метод со средней квадратической
погрешностью 0.1 м.**

Система координат: МСК 25, зона 2



Условные обозначения:

- н1 -характерная точка границы, сведения о которой позволяют однозначно определить её на местности
- вновь образованная часть границы, сведения о которой достаточны для определения её местоположения
- существующая часть границы, имеющиеся в ЕГРН сведения о которой достаточны для определения её местоположения
- Ось проектируемого сооружения
- граница кадастрового квартала
- Зона специальная утенная
- обозначение земельного участка
- обозначение кадастрового квартала


М 1:1000

**"Высоковольтная линия электропередач ВЛ-6 кВ
Ф № 2 РП8 ПС "К"', пгт. Горноуреченск.**

**Описание местоположения границ
публичного сервитута**

**Кадастровые номера земельных участков
в отношении которых испрашивается публичный сервитут:
25:04:040034:40 25:04:040035:4 25:04:050013:25 25:04:050016:117**


**Метод определения координат характерных
точек: геодезический метод со средней квадратической
погрешностью 0.1 м.
Система координат: МСК 25, зона 2**



Условные обозначения:

- **Н1** -характерная точка границы, сведения о которой позволяют однозначно определить её на местности
- **красная линия** - вновь образованная часть границы, сведения о которой достаточны для определения её местоположения
- **чёрная линия** - существующая часть границы, имеющиеся в ЕГРН сведения о которой достаточны для определения её местоположения
- **зеленая линия** - Ось проектируемого сооружения
- **голубая линия** - граница кадастрового квартала
- **розовая линия** - Зона специальная утенная
- **красная линия** - обозначение земельного участка
- **голубая линия** - обозначение кадастрового квартала

М 1:1000



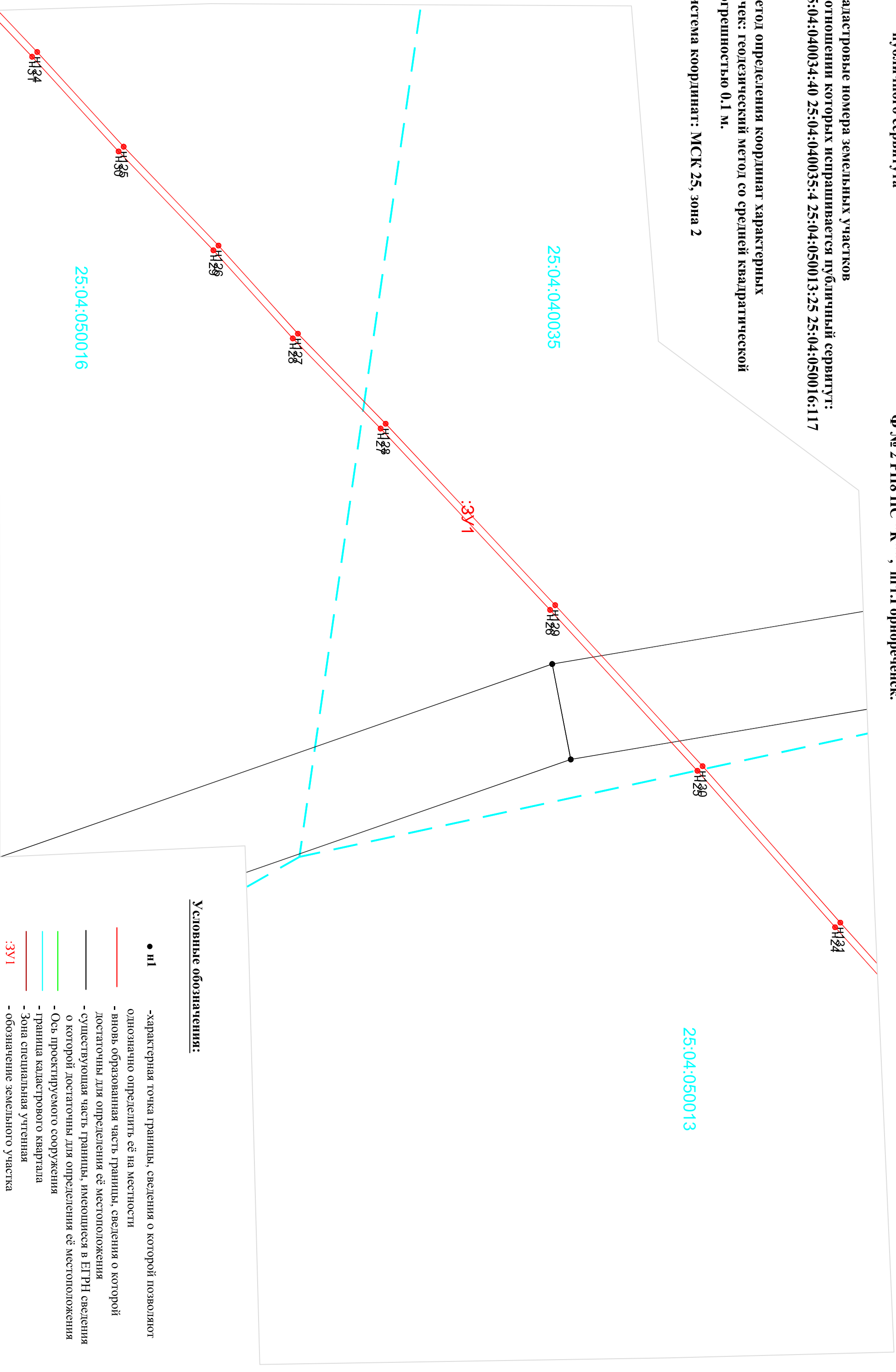
Описание местоположения границ публичного сервитута

"Высоковольтная линия электропередач ВЛ-6 кВ
Ф № 2 РП8 ПС "К", пгт. Горноуренск.

Кадастровые номера земельных участков в отношении которых испрашивается публичный сервитут:
25:04:040034:40 25:04:040035:4 25:04:050013:25 25:04:050016:117

Метод определения координат характерных точек: геодезический метод со средней квадратической погрешностью 0.1 м.

Система координат: МСК 25, зона 2



Условные обозначения:

- И1 - характеристная точка границы, сведения о которой позволяют однозначно определить её на местности
- вновь образованная часть границы, сведения о которой достаточны для определения её местоположения
- существующая часть границы, имеющаяся в ЕГРН сведения о которой достаточны для определения её местоположения
- Ось проектируемого сооружения
- граница кадастрового квартала
- Зона специальная учтенная
- обозначение земельного участка
- ЗУ1 - обозначение кадастрового квартала

Описание местоположения границ публичного сервитута


"Высоковольтная линия электропередач ВЛ-6 кВ
Ф № 2 РП8 ПС "К", пгт. Горноуральск.

Кадастровые номера земельных участков
в отношении которых испрашивается публичный сервитут:
25:04:040034:40 25:04:040035:4 25:04:050013:25 25:04:050016:117

25:04:050013

Метод определения координат характерных точек: геодезический метод со средней квадратической погрешностью 0.1 м.

Система координат: МСК 25, зона 2



Условные обозначения:

- н1 - характеристная точка границы, сведения о которой позволяют однозначно определить её на местности
- вновь образованная часть границы, сведения о которой достаточны для определения её местоположения
- существующая часть границы, имеющаяся в ЕГРН сведения о которой достаточны для определения её местоположения
- Ось проектируемого сооружения
- граница кадастрового квартала
- Зона специальная учтенная
- обозначение земельного участка
- 25:04:040036 - обозначение кадастрового квартала

М 1:1000


Описание местоположения границ публичного сервитута

"Высоковольтная линия электропередач ВЛ-6 кВ Ф № 2 РП8 ПС "К"', пгт. Горноуреченск.

Кадастровые номера земельных участков в отношении которых испрашивается публичный сервитут: 25:04:040034:40 25:04:040035:4 25:04:050013:25 25:04:050016:117

Метод определения координат характерных точек: геодезический метод со средней квадратической погрешностью 0.1 м.

Система координат: МСК 25, зона 2



Условные обозначения:

- н1 - характеристная точка границы, сведения о которой позволяют однозначно определить её на местности
- вновь образованная часть границы, сведения о которой достаточны для определения её местоположения
- существующая часть границы, имеющаяся в ЕГРН сведения о которой достаточны для определения её местоположения
- Ось проектируемого сооружения
- граница кадастрового квартала
- Зона специальная учтенная
- обозначение земельного участка
- обозначение кадастрового квартала

М 1:1000

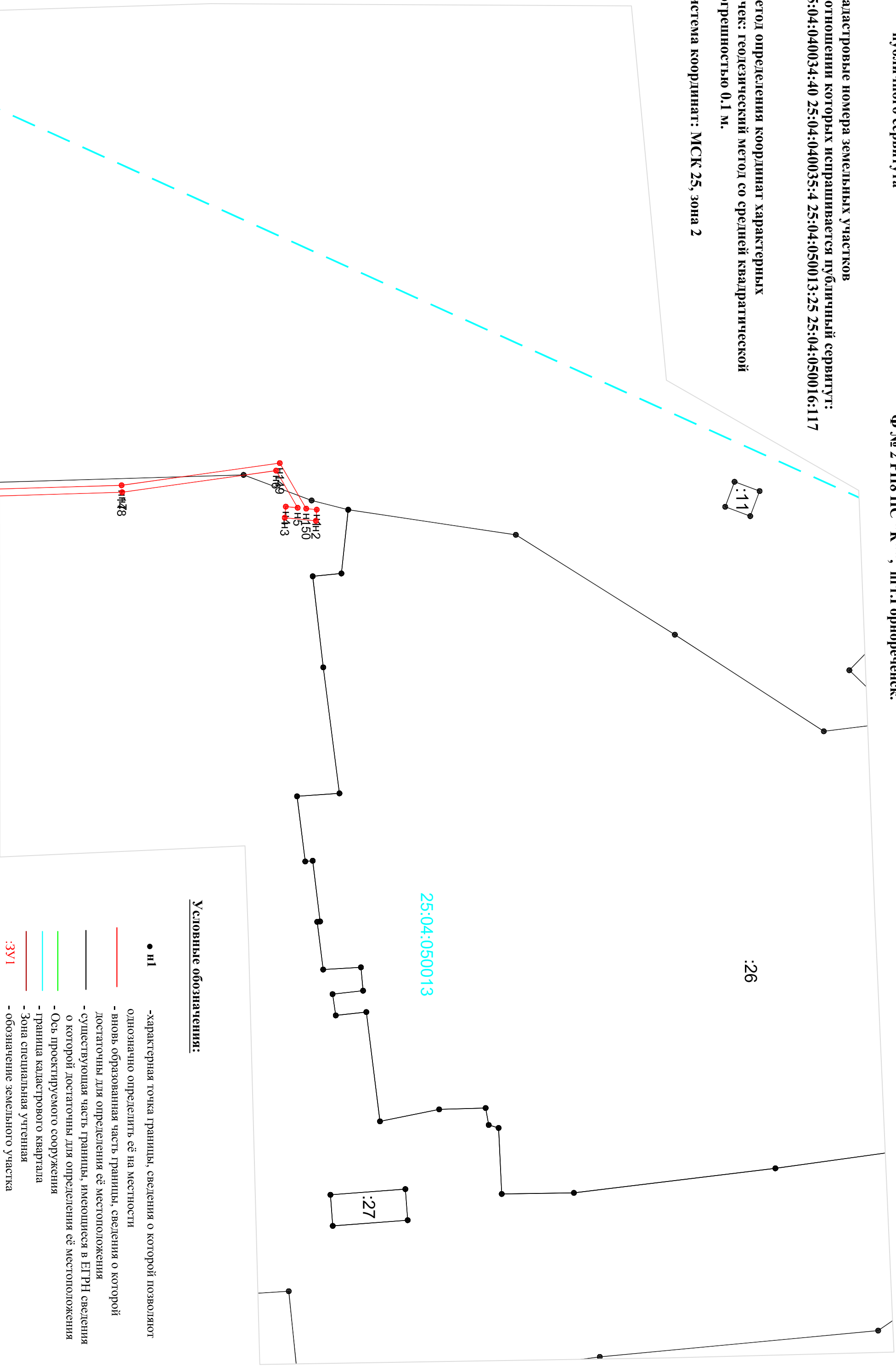
Описание местоположения границ публичного сервитута

"Высоковольтная линия электропередач ВЛ-6 кВ
Ф № 2 РП8 ПС "К"', пгт. Горноуреченск.

Кадастровые номера земельных участков в отношении которых испрашивается публичный сервитут:
25:04:040034:40 25:04:040035:4 25:04:050013:25 25:04:050016:117

Метод определения координат характерных точек: геодезический метод со средней квадратической погрешностью 0.1 м.

Система координат: МСК 25, зона 2



Условные обозначения:

- н1 -характерная точка границы, сведения о которой позволяют однозначно определить её на местности
- вновь образованная часть границы, сведения о которой достаточны для определения её местоположения
- существующая часть границы, имеющаяся в ЕГРН сведения о которой достаточны для определения её местоположения
- Ось проектируемого сооружения
- граница кадастрового квартала
- Зона специальная учтенная
- обозначение земельного участка
- ЗУ1
- 25:04:040036 - обозначение кадастрового квартала

М 1:1000