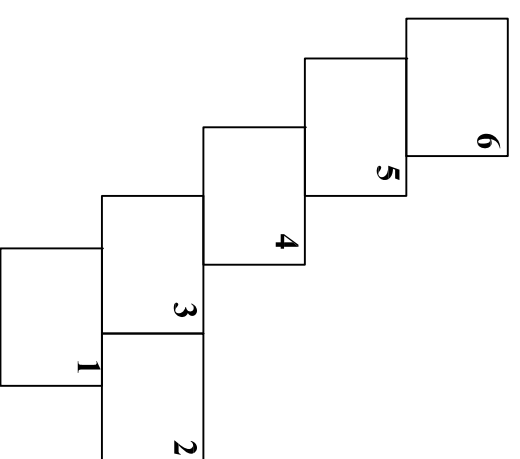


Схема расположения листов



Описание местоположения границ публичного сервитута

"Высоковольтная линия электропередач ВЛ 6-кВ
Ф2 ПС "Кавалерово" в пгт.Кавалерово

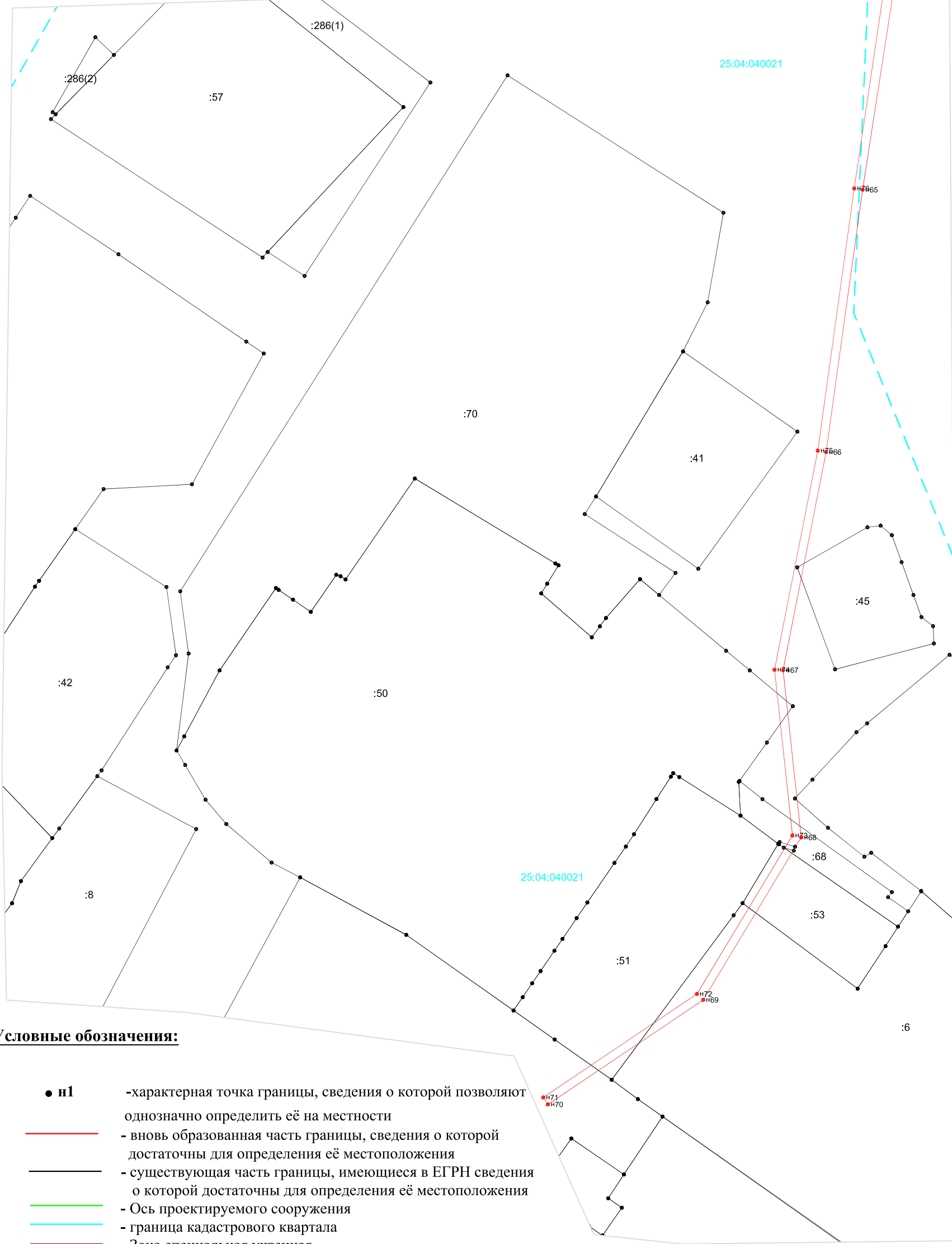
Перечень характерных точек

Кадастровые номера земельных участков в отношении которых испрашивается публичный сервитут:
25:04:040011:157 25:04:040018:83 25:04:040018:149 25:04:040018:212 25:04:040021:6
25:04:040021:45 25:04:040021:50 25:04:040021:51 25:04:040021:53 25:04:040021:63
25:04:040021:68

Метод определения координат характерных точек: геодезический метод со средней квадратической погрешностью 0.1 м.

Система координат: МСК 25, зона 2

Кадастровый номер земельного участка 3У1		
Площадь земельного участка 4353,м2		
Обозначение точек границ	Координаты, м	
	X	Y
1	2	3
н1	488876.44	2405497.09
н2	488876.3	2405501.46
н3	488871.96	2405501.25
н4	488872.1	2405496.88
н5	488872.99	2405496.92
н6	488872.04	2405492.53
н7	488870.72	2405487.38
н8	488867.31	2405476.7
н9	488866.3	2405472.89
н10	488864.97	2405466.83
н11	488835.56	2405476.59
н12	488783.12	2405493.41
н13	488730.67	2405545.07
н14	488673.66	2405601.39
н15	488619.23	2405656
н16	488559.82	2405715.49
н17	488517.04	2405759.94
н18	488473.17	2405801.5
н19	488444	2405828.82
н20	488402.1	2405869.28
н21	488346.27	2405871.96
н22	488281.38	2405876.63
н23	488211.3	2405888.46
н24	488175.8	2405894.57
н25	488093.77	2405889.08
н26	488044.66	2405885.67
н27	487998	2405882.63
н28	487931.53	2405877.97
н29	487902.42	2405879.41
н30	487895.52	2405930.59
н31	487889.42	2405975.01
н32	487901.9	2405973.31
н33	487901.53	2405975.39
н34	487889.15	2405977.07
н35	487885.51	2406004.76
н36	487915.16	2406012.62
н37	487941.04	2406017.08
н38	487977.62	2406030.49
н39	488012.57	2406043.46
н40	488016.62	2406088.83
н41	488020.18	2406129.98
н42	488023.97	2406170.81
н43	488027.58	2406209.04
н44	488029.51	2406209.98
н45	488030.79	2406210.84
н46	488031.73	2406211.76
н47	488053.13	2406238.92
н48	488051.68	2406240.32
н49	488031.02	2406214.08
н50	488029.99	2406218.93
н51	488025.69	2406218.05
н52	488026.81	2406212.63
н53	488027.64	2406212.8
н54	488025.67	2406210.05
н55	488021.98	2406171
н56	488018.19	2406130.16
н57	488014.62	2406089.01
н58	488010.69	2406044.89
н59	487976.93	2406032.36
н60	487940.52	2406019.02
н61	487914.73	2406014.58
н62	487884.2	2406006.48
н63	487848.22	2406001.45
н64	487809.13	2405995.98
н65	487754.77	2405987.52
н66	487692.73	2405978.9
н67	487641.15	2405968.73
н68	487601.59	2405973.01
н69	487563.15	2405949.85
н70	487538.43	2405913.14
н71	487540.09	2405912.02
н72	487564.56	2405948.36
н73	487602.04	2405970.95
н74	487641.24	2405966.71
н75	487693.06	2405976.93
н76	487755.06	2405985.54
н77	487848.42	2405999.46
н78	487883.54	2406004.37
н79	487887.26	2405976.04
н80	487893.53	2405930.32
н81	487900.56	2405878.22
н82	487913.46	2405842.34
н83	487936.62	2405808.98
н84	487956.13	2405780.91
н85	487965.81	2405773.76
н86	487966.98	2405774.53
н87	487968.1	2405772.87
н88	487971.67	2405775.27
н89	487969.2	2405778.96
н90	487965.62	2405776.56
н91	487965.85	2405776.22
н92	487957.59	2405782.32
н93	487938.27	2405810.12
н94	487915.26	2405843.26
н95	487902.98	2405877.38
н96	487931.56	2405875.97
н97	487998.14	2405880.64
н98	488044.79	2405883.68
н99	488093.91	2405887.08
н100	488175.7	2405892.55
н101	488210.96	2405886.49
н102	488281.14	2405874.64
н103	488346.16	2405869.96
н104	488401.26	2405867.32
н105	488442.62	2405827.37
н106	488471.8	2405800.04
н107	488515.63	2405758.51
н108	488558.39	2405714.09
н109	488617.81	2405654.58
н110	488672.25	2405599.97
н111	488729.27	2405543.65
н112	488782.05	2405491.65
н113	488834.94	2405474.69
н114	488866.45	2405464.23
н115	488868.24	2405472.42
н116	488869.23	2405476.14
н117	488872.64	2405486.82
н118	488873.99	2405492.07
н119	488875.06	2405497.03
н1	488876.44	2405497.09



Условные обозначения:

- н1 - характеристическая точка границы, сведения о которой позволяют однозначно определить её на местности
- (красная линия) - вновь образованная часть границы, сведения о которой достаточны для определения её местоположения
- (чёрная линия) - существующая часть границы, имеющиеся в ЕГРН сведения о которой достаточны для определения её местоположения
- (зеленая линия) - ось проектируемого сооружения
- (голубая линия) - граница кадастрового квартала
- (красная линия) - зона специальная учтенная
- ЗУ1 - обозначение земельного участка
- 25:04:040021 - обозначение кадастрового квартала

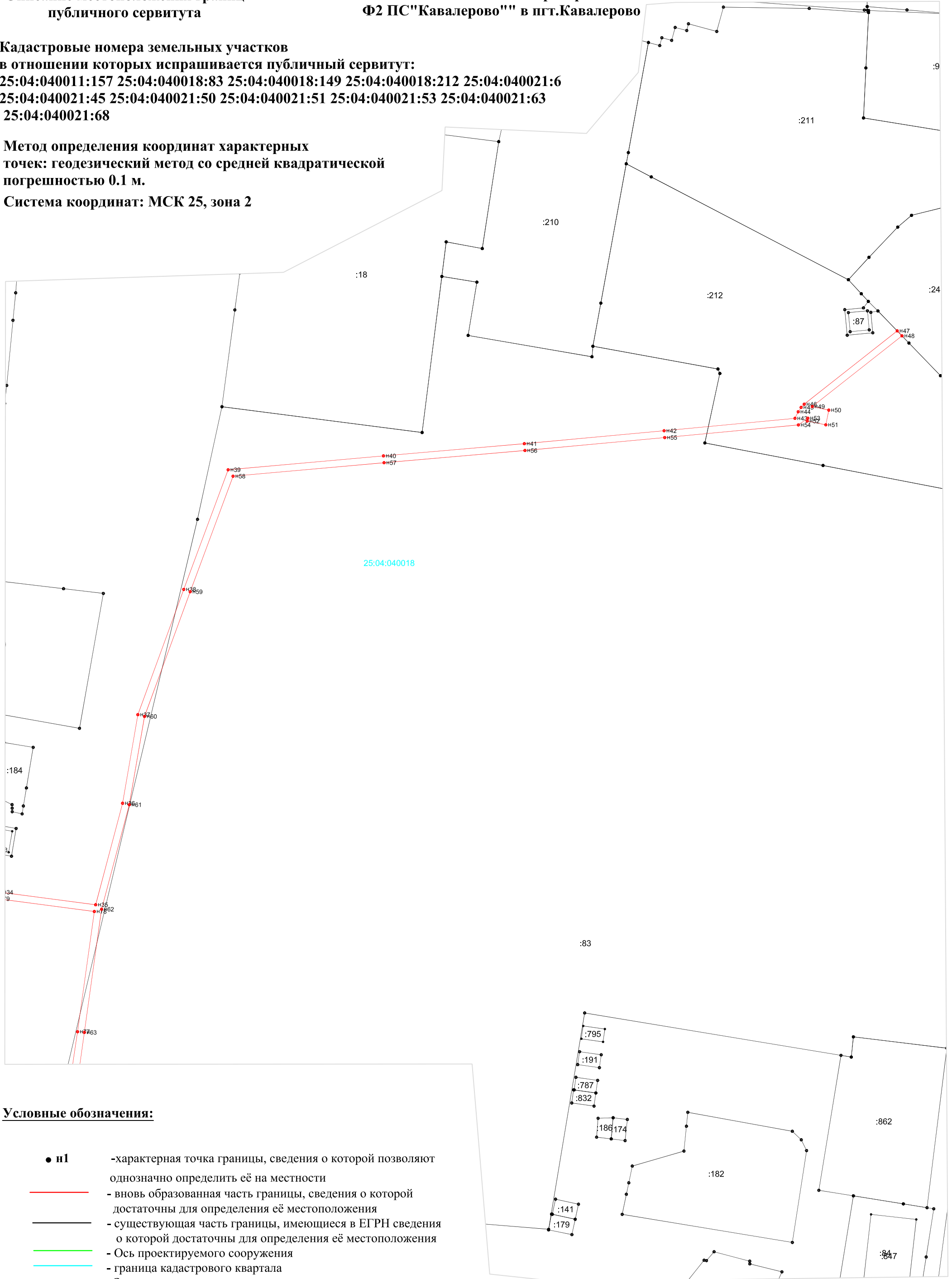
Описание местоположения границ публичного сервитута

"Высоковольтная линия электропередач ВЛ 6-кВ
Ф2 ПС "Кавалерovo"" в пгт.Кавалерovo

Кадастровые номера земельных участков в отношении которых испрашивается публичный сервитут:
25:04:040011:157 25:04:040018:83 25:04:040018:149 25:04:040018:212 25:04:040021:6
25:04:040021:45 25:04:040021:50 25:04:040021:51 25:04:040021:53 25:04:040021:63
25:04:040021:68

Метод определения координат характерных точек: геодезический метод со средней квадратической погрешностью 0.1 м.

Система координат: МСК 25, зона 2



Условные обозначения:

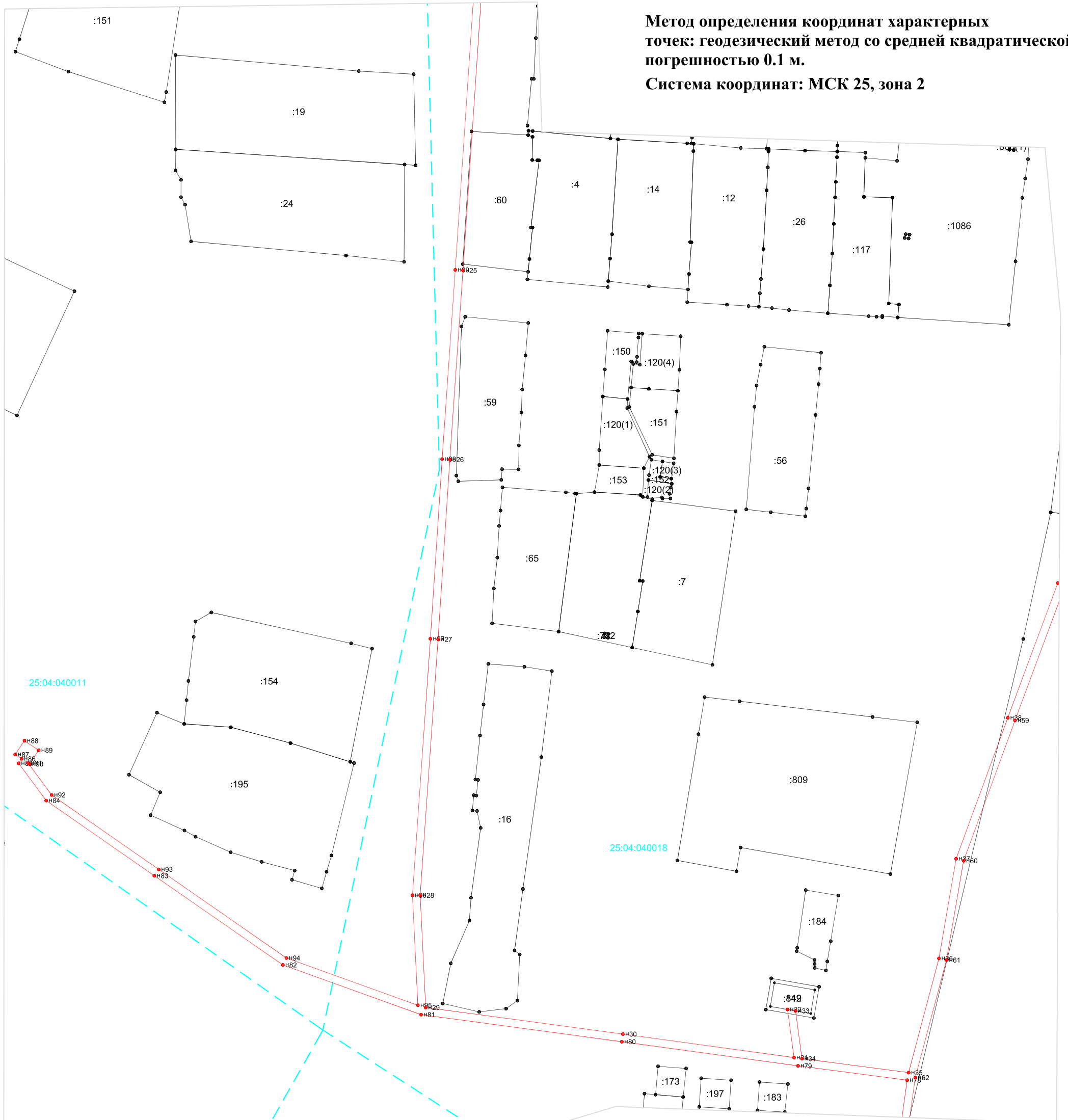
- n1 - характеристическая точка границы, сведения о которой позволяют однозначно определить её на местности
- (red) - вновь образованная часть границы, сведения о которой достаточны для определения её местоположения
- (black) - существующая часть границы, имеющиеся в ЕГРН сведения о которой достаточны для определения её местоположения
- (green) - Ось проектируемого сооружения
- (cyan) - граница кадастрового квартала
- (red) - Зона специальная учтенная
- :ЗУ1 - обозначение земельного участка
- 25:04:030014 - обозначение кадастрового квартала

"Высоковольтная линия электропередач ВЛ 6-кВ
Ф2 ПС "Кавалерово" в пгт.Кавалерово

Описание местоположения границ
публичного сервитута

Кадастровые номера земельных участков
в отношении которых испрашивается публичный сервитут:
25:04:040011:157 25:04:040018:83 25:04:040018:149 25:04:040018:212 25:04:040021:6
25:04:040021:45 25:04:040021:50 25:04:040021:51 25:04:040021:53 25:04:040021:63
25:04:040021:68

Метод определения координат характерных
точек: геодезический метод со средней квадратической
погрешностью 0.1 м.
Система координат: МСК 25, зона 2



Условные обозначения:

- n1 -характерная точка границы, сведения о которой позволяют однозначно определить её на местности
- (red) - вновь образованная часть границы, сведения о которой достаточны для определения её местоположения
- (black) - существующая часть границы, имеющиеся в ЕГРН сведения о которой достаточны для определения её местоположения
- (green) - Ось проектируемого сооружения
- (cyan) - граница кадастрового квартала
- (red) - Зона специальная учтенная
- :ЗУ1 - обозначение земельного участка
- 25:04:030014 - обозначение кадастрового квартала

"Высоковольтная линия электропередач ВЛ 6-кВ
Ф2 ПС "Кавалерово"" в пгт.Кавалерово

Описание местоположения границ
публичного сервитута

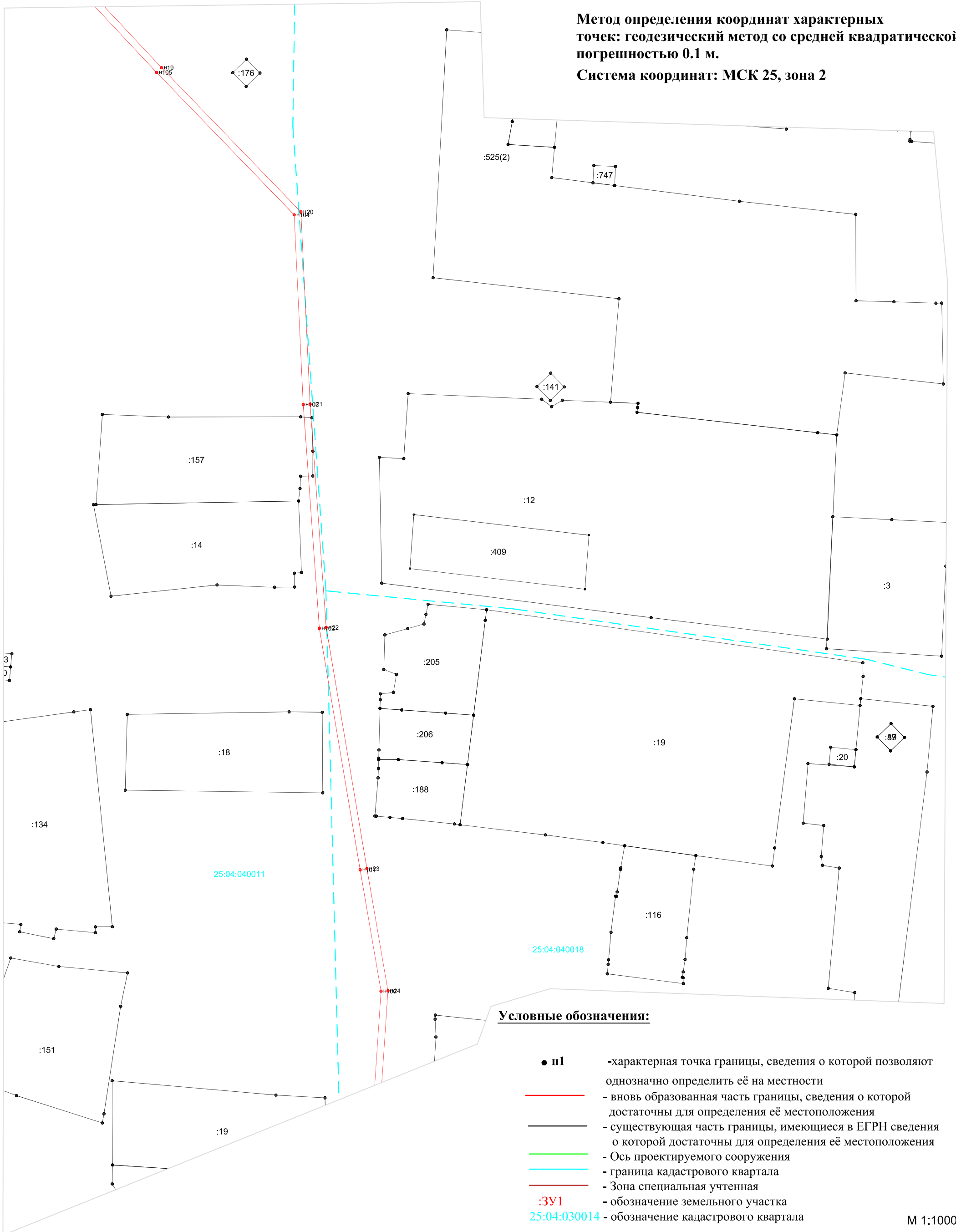
Кадастровые номера земельных участков

в отношении которых испрашивается публичный сервитут:

25:04:040011:157 25:04:040018:83 25:04:040018:149 25:04:040018:212 25:04:040021:6
25:04:040021:45 25:04:040021:50 25:04:040021:51 25:04:040021:53 25:04:040021:63
25:04:040021:68

Метод определения координат характерных точек: геодезический метод со средней квадратической погрешностью 0.1 м.

Система координат: МСК 25, зона 2



Условные обозначения:

- n1 -характерная точка границы, сведения о которой позволяют однозначно определить её на местности
- (red) - вновь образованная часть границы, сведения о которой достаточны для определения её местоположения
- (black) - существующая часть границы, имеющиеся в ЕГРН сведения о которой достаточны для определения её местоположения
- (green) - Ось проектируемого сооружения
- (cyan dashed) - граница кадастрового квартала
- (red) - Зона специальная учтенная
- ЗУ1 - обозначение земельного участка
- 25:04:030014 - обозначение кадастрового квартала

"Высоковольтная линия электропередач ВЛ 6-кВ
Ф2 ПС "Кавалерово" в пгт.Кавалерово

Описание местоположения границ
публичного сервитута

Кадастровые номера земельных участков

в отношении которых испрашивается публичный сервитут:

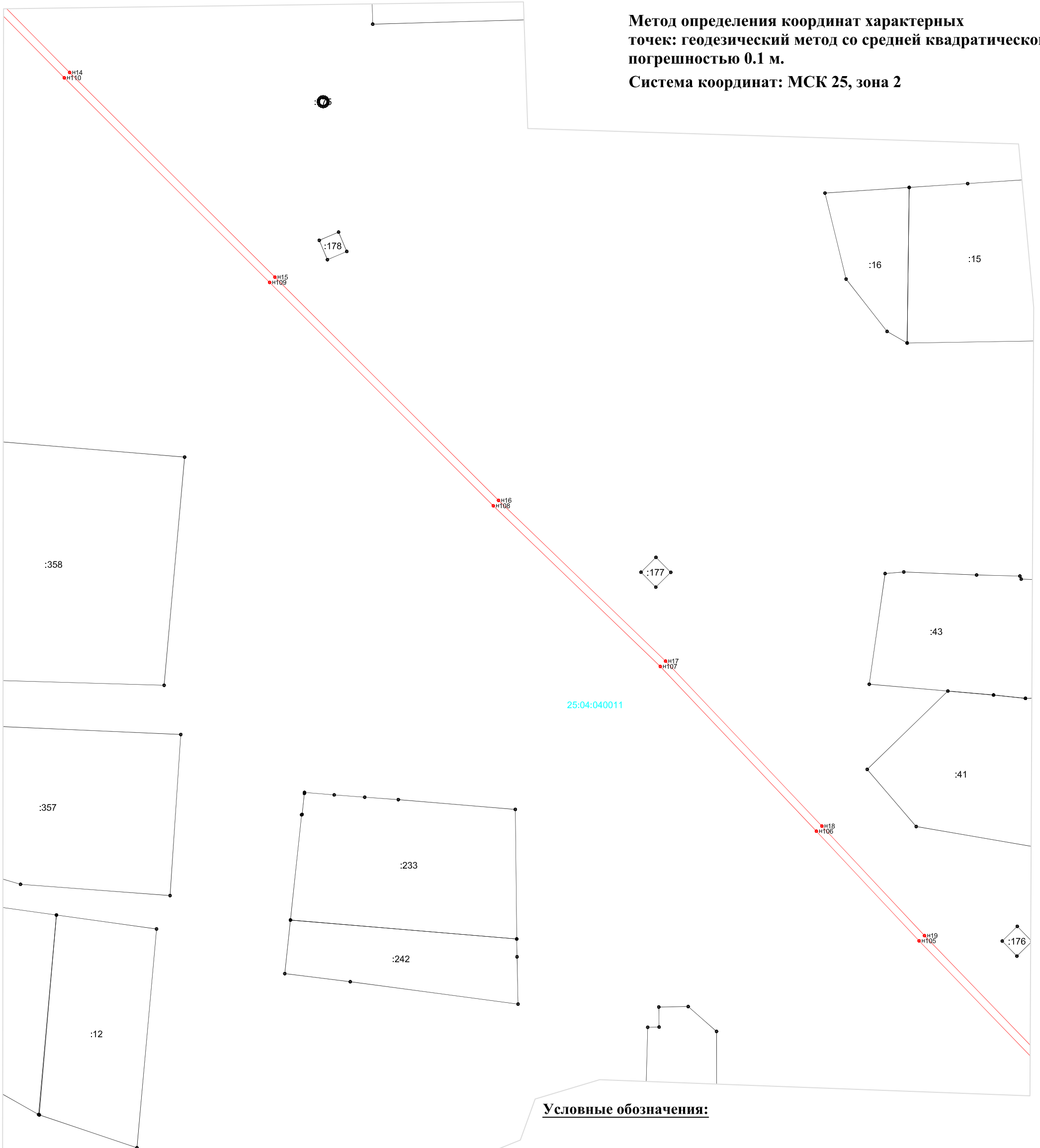
25:04:040011:157 25:04:040018:83 25:04:040018:149 25:04:040018:212 25:04:040021:6

25:04:040021:45 25:04:040021:50 25:04:040021:51 25:04:040021:53 25:04:040021:63

25:04:040021:68

Метод определения координат характерных точек: геодезический метод со средней квадратической погрешностью 0.1 м.

Система координат: МСК 25, зона 2



Условные обозначения:

- n1 - характеристическая точка границы, сведения о которой позволяют однозначно определить её на местности
- (красная линия) - вновь образованная часть границы, сведения о которой достаточны для определения её местоположения
- (чёрная линия) - существующая часть границы, имеющиеся в ЕГРН сведения о которой достаточны для определения её местоположения
- (зеленая линия) - Ось проектируемого сооружения
- (голубая линия) - граница кадастрового квартала
- (коричневая линия) - Зона специальная учтенная
- :ЗУ1 - обозначение земельного участка
- 25:04:030014 - обозначение кадастрового квартала

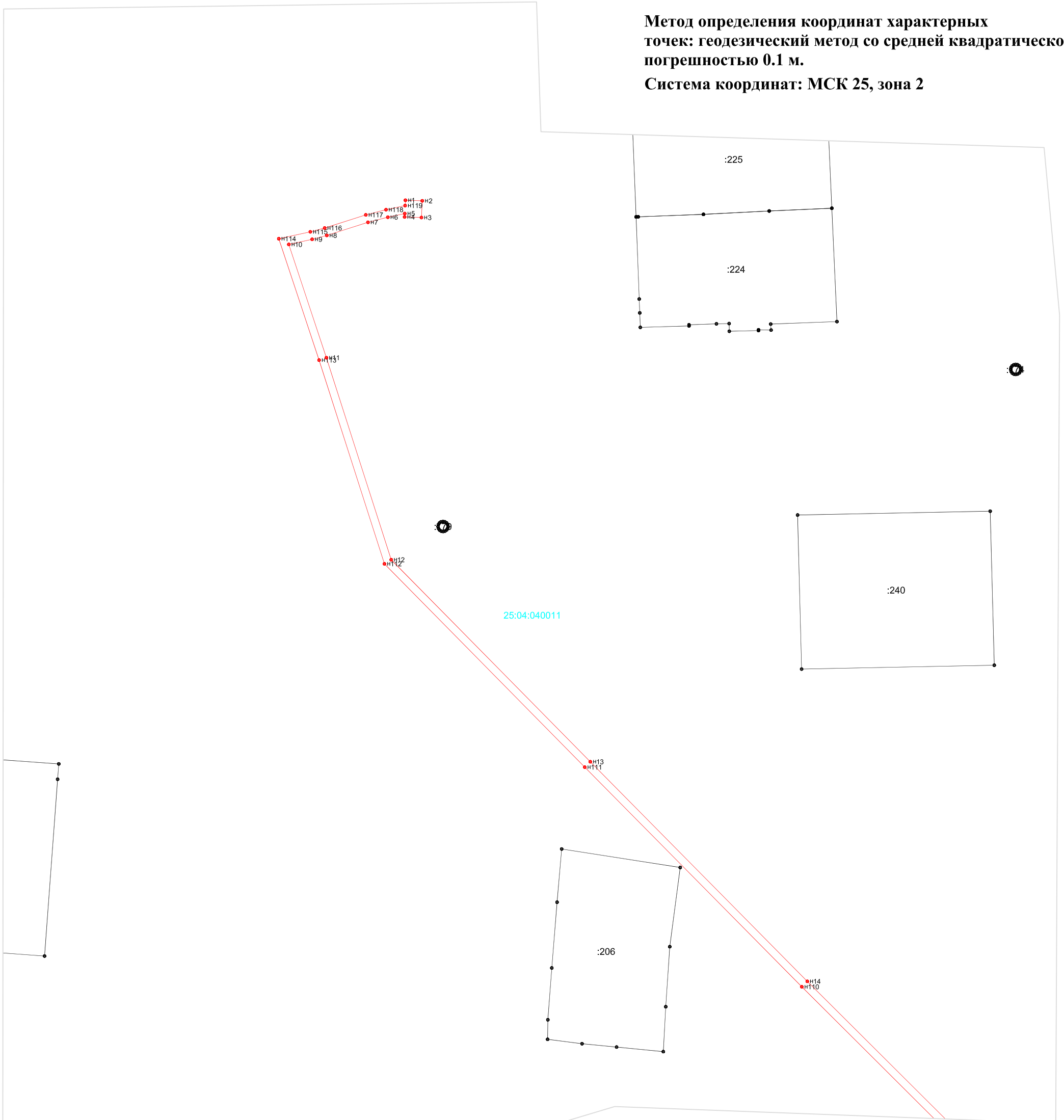
"Высоковольтная линия электропередач ВЛ 6-кВ
Ф2 ПС "Кавалерово" в пгт.Кавалерово

Описание местоположения границ
публичного сервитута

Кадастровые номера земельных участков
в отношении которых испрашивается публичный сервитут:
25:04:040011:157 25:04:040018:83 25:04:040018:149 25:04:040018:212 25:04:040021:6
25:04:040021:45 25:04:040021:50 25:04:040021:51 25:04:040021:53 25:04:040021:63
25:04:040021:68

Метод определения координат характерных
точек: геодезический метод со средней квадратической
погрешностью 0.1 м.

Система координат: МСК 25, зона 2



Условные обозначения:

- n1 - характеристическая точка границы, сведения о которой позволяют однозначно определить её на местности
- (red) - вновь образованная часть границы, сведения о которой достаточны для определения её местоположения
- (black) - существующая часть границы, имеющиеся в ЕГРН сведения о которой достаточны для определения её местоположения
- (green) - Ось проектируемого сооружения
- (cyan) - граница кадастрового квартала
- (blue) - Зона специальная учтенная
- :ЗУ1 - обозначение земельного участка
- 25:04:030014 - обозначение кадастрового квартала