



**АДМИНИСТРАЦИЯ
КАВАЛЕРОВСКОГО МУНИЦИПАЛЬНОГО ОКРУГА
ПРИМОРСКОГО КРАЯ**

ПОСТАНОВЛЕНИЕ

17.11. 2023 г.

пгт. Кавалерово

№ 610

Об установлении публичного сервитута

В соответствии со статьей 23, главой V.7 Земельного кодекса Российской Федерации, ст. 3.9 Федерального закона от 25.10.2001 № 137-ФЗ (ред. от 04.08.2023) «О введении в действие Земельного кодекса Российской Федерации», Постановлением Правительства Российской Федерации от 24 февраля 2009 г. № 160 «О порядке установления охранных зон объектов электросетевого хозяйства и особых условий использования земельных участков, расположенных в границах таких зон», Уставом Кавалеровского муниципального округа, рассмотрев представленное ходатайство об установлении публичного сервитута от 29 сентября 2023г. № 388 Акционерного общества «Кавалеровская электросеть», учитывая отсутствие заявлений иных правообладателей земельных участков в период публикации сообщения о возможном установлении публичного сервитута, администрация округа

ПОСТАНОВЛЯЕТ:

1. Утвердить границы публичного сервитута общей площадью 13325 кв.м, согласно приложению 1, на часть земельных участков, указанных в приложении 2 к настоящему постановлению.
2. Установить публичный сервитут на основании ходатайства акционерного общества «Кавалеровская электросеть» (692411, Приморский край, Кавалеровский район, пгт. Кавалерово, ул. Рабочая, 1 ИНН 2515006938 ОГРН 1022500973054), общей площадью 13325 кв.м, в целях оформления права собственности на уже существующий линейный объект - ВЛ- 6 кВ ПС 35/6 кВ "Кавалерово" Ф-17 пгт.Кавалерово, созданный до 30 декабря 2004 года, сроком на 12 месяцев, на часть земельных участков, указанных в приложении 2 к настоящему постановлению.
3. Акционерному обществу «Кавалеровская электросеть» в установленном законом порядке обеспечить, после прекращения действия публичного сервитута обремененную публичным сервитутом часть земельного участка, согласно

приложению 2 к настоящему постановлению, приведение в состояние пригодное для их использования в соответствии с видами разрешенного использования.

4. Акционерное общество «Кавалеровская электросеть» вправе:

4.1. Приступить к осуществлению публичного сервитута со дня заключения соглашения об его осуществлении, но не ранее дня внесения сведений о публичном сервитуте в Единый государственный реестр недвижимости;

4.2. В установленных границах публичного сервитута осуществлять, в соответствии с требованиями законодательства Российской Федерации, деятельность, для обеспечения которой установлен публичный сервитут;

4.3. До окончания срока публичного сервитута обратиться с ходатайством об установлении публичного сервитута на новый срок.

5. Отделу земельных и имущественных отношений Управления архитектуры, градостроительства, земельных и имущественных отношений администрации Кавалеровского муниципального округа (Л.А. Седова) в установленном законом порядке обеспечить:

5.1. Размещение настоящего постановления на официальном сайте правовой информации Кавалеровского муниципального округа в информационно-телекоммуникационной сети Интернет;

5.2. Направление копии настоящего постановления в федеральный орган исполнительной власти, уполномоченный Правительством Российской Федерации на осуществление государственного кадастрового учета, государственной регистрации прав, ведение Единого государственного реестра недвижимости и предоставление сведений, содержащихся в Едином государственном реестре недвижимости;

5.3. Направление заявителю копии настоящего постановления, сведений о лицах, являющихся правообладателями земельных участков, согласно приложению 2 к настоящему постановлению.

6. Контроль за исполнением постановления возложить на заместителя главы администрации Кавалеровского муниципального округа А.А. Заику.

И.о. главы Кавалеровского муниципального
округа – главы администрации
Кавалеровского муниципального округа



Н.В. Лапоха

**Приложение №1 к Постановлению
администрации Кавалеровского
муниципального округа
от 17.11.2023 № 610**

«Высоквольтная линия электропередачи ВЛ-6 кВ
Ф № 17 ПС «Кавалерово», шт. Кавалерово.

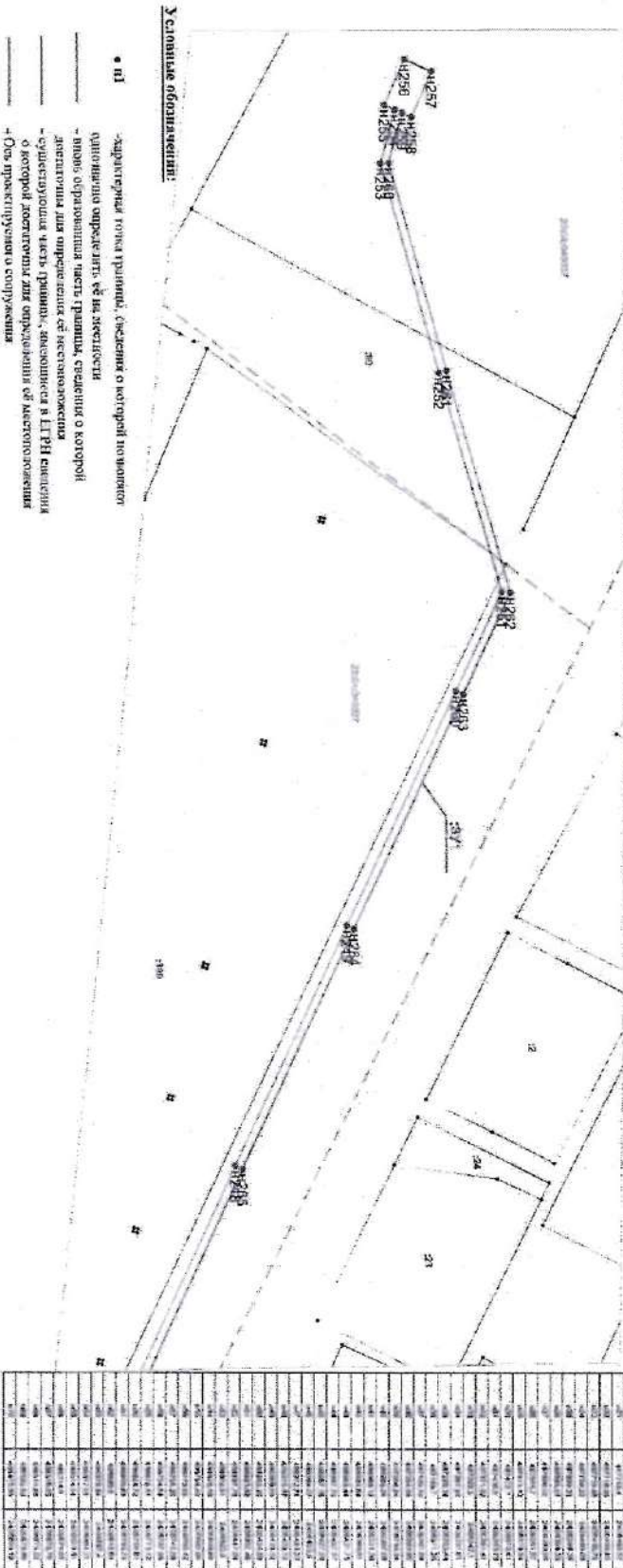
Описание местоположения грани
публичного сервитута

Перечень характерных точек

Кадastreные номера земельных участков
в отношении которых испрашивается публичный сервитут: 25:04:040017:159 25:04:040017:206
25:04:040018:24 25:04:040018:831 25:04:040018:854 25:04:040018:855 25:04:040018:859
25:04:040018:860 25:04:040018:861 25:04:040020:4 25:04:040020:22 25:04:040020:30 25:04:040021:25
25:04:040021:26 25:04:040021:54 25:04:040021:73 25:04:040022:41 25:04:040022:140
25:04:040022:384 25:04:040022:609 25:04:040022:614 25:04:040027:24 25:04:040027:173
25:04:040027:181 25:04:040027:192 25:04:040027:193 25:04:040027:399 25:04:040028:37
25:04:040028:44 25:04:040028:46 25:04:040028:117 25:04:040028:136 25:04:040028:183
25:04:040028:184 25:04:040031:98 25:04:040031:125 25:04:040031:213 25:04:040031:501
25:04:040032:21 25:04:040032:152 25:04:040037:5 25:04:040037:90

Метод определения координат характерных
точек: геодезический метод со средней квадратической
погрешностью 0,1 м.

Система координат: МСК 25, зона 2



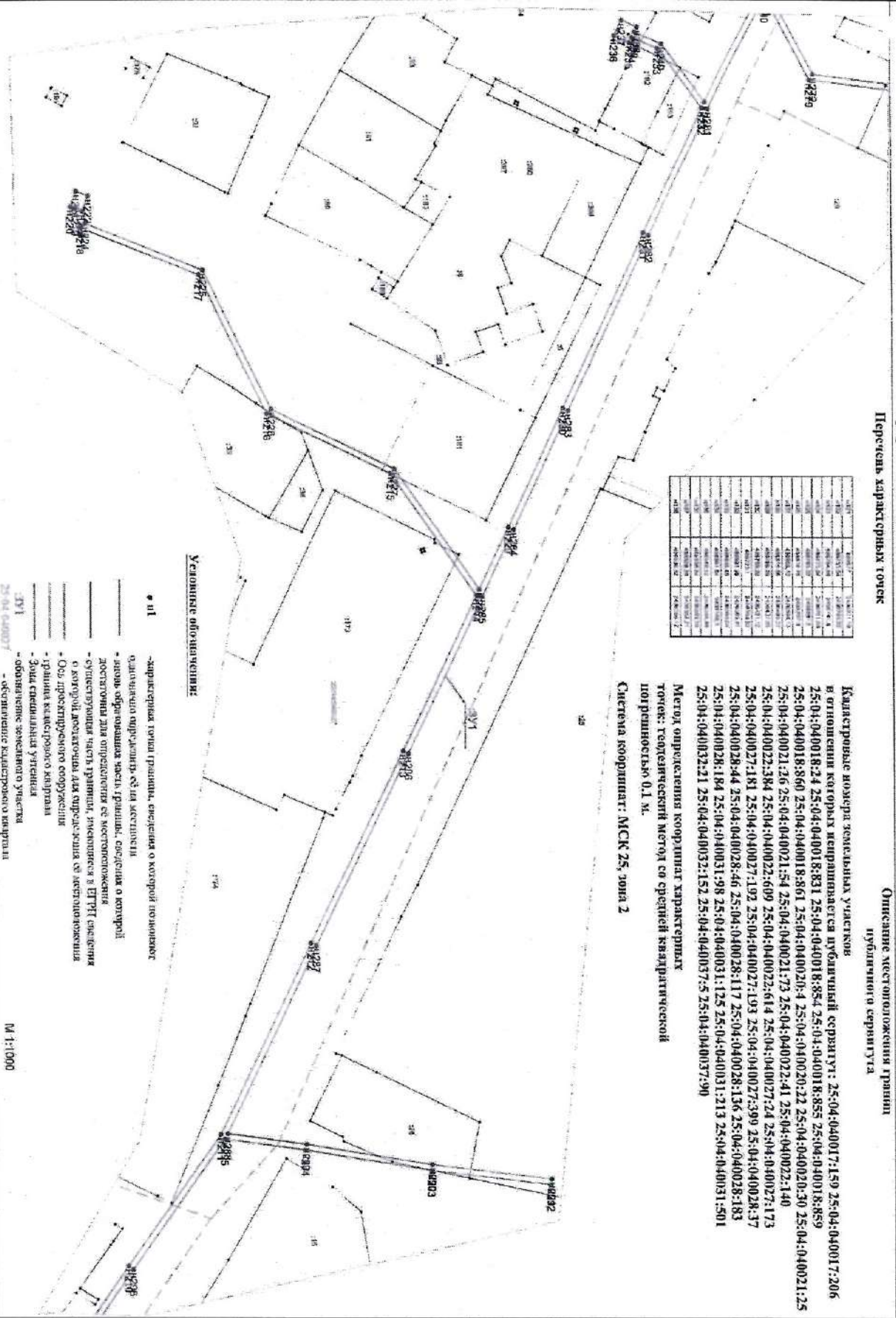
- Условные обозначения:**
- П1 - характерная точка границы, сведения о которой позволяют однозначно определить её на местности
 - линия образованная точкой, граница, сведения о которой действительна для определения её местоположения
 - существующая часть границы, застроенная в ЦТЭИ сведения о которой действительна для определения её местоположения
 - Оси проектируемых сооружений
 - Граница кадастрового квартала
 - Линия специальной учётной
 - обозначение земельного участка
 - обозначение кадастрового квартала
- М 1:1000

№ п/п	№ точки	Координаты (X, Y)
1	1	442500.00; 540000.00
2	2	442500.00; 540000.00
3	3	442500.00; 540000.00
4	4	442500.00; 540000.00
5	5	442500.00; 540000.00
6	6	442500.00; 540000.00
7	7	442500.00; 540000.00
8	8	442500.00; 540000.00
9	9	442500.00; 540000.00
10	10	442500.00; 540000.00
11	11	442500.00; 540000.00
12	12	442500.00; 540000.00
13	13	442500.00; 540000.00
14	14	442500.00; 540000.00
15	15	442500.00; 540000.00
16	16	442500.00; 540000.00
17	17	442500.00; 540000.00
18	18	442500.00; 540000.00
19	19	442500.00; 540000.00
20	20	442500.00; 540000.00
21	21	442500.00; 540000.00
22	22	442500.00; 540000.00
23	23	442500.00; 540000.00
24	24	442500.00; 540000.00
25	25	442500.00; 540000.00
26	26	442500.00; 540000.00
27	27	442500.00; 540000.00
28	28	442500.00; 540000.00
29	29	442500.00; 540000.00
30	30	442500.00; 540000.00
31	31	442500.00; 540000.00
32	32	442500.00; 540000.00
33	33	442500.00; 540000.00
34	34	442500.00; 540000.00
35	35	442500.00; 540000.00
36	36	442500.00; 540000.00
37	37	442500.00; 540000.00
38	38	442500.00; 540000.00
39	39	442500.00; 540000.00
40	40	442500.00; 540000.00
41	41	442500.00; 540000.00
42	42	442500.00; 540000.00
43	43	442500.00; 540000.00
44	44	442500.00; 540000.00
45	45	442500.00; 540000.00
46	46	442500.00; 540000.00
47	47	442500.00; 540000.00
48	48	442500.00; 540000.00
49	49	442500.00; 540000.00
50	50	442500.00; 540000.00
51	51	442500.00; 540000.00
52	52	442500.00; 540000.00
53	53	442500.00; 540000.00
54	54	442500.00; 540000.00
55	55	442500.00; 540000.00
56	56	442500.00; 540000.00
57	57	442500.00; 540000.00
58	58	442500.00; 540000.00
59	59	442500.00; 540000.00
60	60	442500.00; 540000.00
61	61	442500.00; 540000.00
62	62	442500.00; 540000.00
63	63	442500.00; 540000.00
64	64	442500.00; 540000.00
65	65	442500.00; 540000.00
66	66	442500.00; 540000.00
67	67	442500.00; 540000.00
68	68	442500.00; 540000.00
69	69	442500.00; 540000.00
70	70	442500.00; 540000.00
71	71	442500.00; 540000.00
72	72	442500.00; 540000.00
73	73	442500.00; 540000.00
74	74	442500.00; 540000.00
75	75	442500.00; 540000.00
76	76	442500.00; 540000.00
77	77	442500.00; 540000.00
78	78	442500.00; 540000.00
79	79	442500.00; 540000.00
80	80	442500.00; 540000.00
81	81	442500.00; 540000.00
82	82	442500.00; 540000.00
83	83	442500.00; 540000.00
84	84	442500.00; 540000.00
85	85	442500.00; 540000.00
86	86	442500.00; 540000.00
87	87	442500.00; 540000.00
88	88	442500.00; 540000.00
89	89	442500.00; 540000.00
90	90	442500.00; 540000.00
91	91	442500.00; 540000.00
92	92	442500.00; 540000.00
93	93	442500.00; 540000.00
94	94	442500.00; 540000.00
95	95	442500.00; 540000.00
96	96	442500.00; 540000.00
97	97	442500.00; 540000.00
98	98	442500.00; 540000.00
99	99	442500.00; 540000.00
100	100	442500.00; 540000.00

Характерные точки земельный участок в отношении которых испрашивается публичный сервитут: 25:04:040017:159 25:04:040017:206 25:04:040018:24 25:04:040018:831 25:04:040018:854 25:04:040018:855 25:04:040018:859 25:04:040018:860 25:04:040018:861 25:04:040020:4 25:04:040020:22 25:04:040020:30 25:04:040021:25 25:04:040021:26 25:04:040021:54 25:04:040021:73 25:04:040022:41 25:04:040022:140 25:04:040022:384 25:04:040022:609 25:04:040022:614 25:04:040027:24 25:04:040027:173 25:04:040027:181 25:04:040027:192 25:04:040027:193 25:04:040027:399 25:04:040028:37 25:04:040028:44 25:04:040028:46 25:04:040028:117 25:04:040028:136 25:04:040028:183 25:04:040028:184 25:04:040031:98 25:04:040031:125 25:04:040031:213 25:04:040031:501 25:04:040032:21 25:04:040032:152 25:04:040037:5 25:04:040037:90

Метод определения координат характерных точек: геодезический метод со средней квадратической погрешностью 0,1 м.

Система координат: МСК 25 июня 2



- И1 - характерная точка границы, сведения о которой не имеют однозначного определения
- линия, образующая часть границы, сведения о которой достаточны для определения ее местоположения
- охватываемая часть границы, имеющая в ПЗР сведения о которой достаточны для определения ее местоположения
- ось проектируемого сооружения
- граница кадастрового квартала
- зона специальной утилизации
- зона специального назначения
- обозначение земельного участка
- 25:04:040027 - обозначение кадастрового квартала

М 1:1000

Описание местоположения границ публичного сервитута

Каталогные номера земельных участков в отношении которых испрашивается публичный сервитут: 25:04:040017:159 25:04:040017:206 25:04:040018:24 25:04:040018:331 25:04:040018:854 25:04:040018:855 25:04:040018:859 25:04:040018:860 25:04:040018:861 25:04:040020:4 25:04:040020:22 25:04:040020:30 25:04:040021:25 25:04:040021:26 25:04:040021:54 25:04:040021:73 25:04:040022:41 25:04:040022:140 25:04:040022:384 25:04:040022:609 25:04:040022:614 25:04:040027:24 25:04:040027:173 25:04:040027:181 25:04:040027:192 25:04:040027:193 25:04:040027:399 25:04:040028:37 25:04:040028:44 25:04:040028:46 25:04:040028:117 25:04:040028:136 25:04:040028:183 25:04:040028:184 25:04:040031:98 25:04:040031:125 25:04:040031:213 25:04:040031:501 25:04:040032:21 25:04:040032:152 25:04:040037:5 25:04:040037:90

Перечень характеристик точек

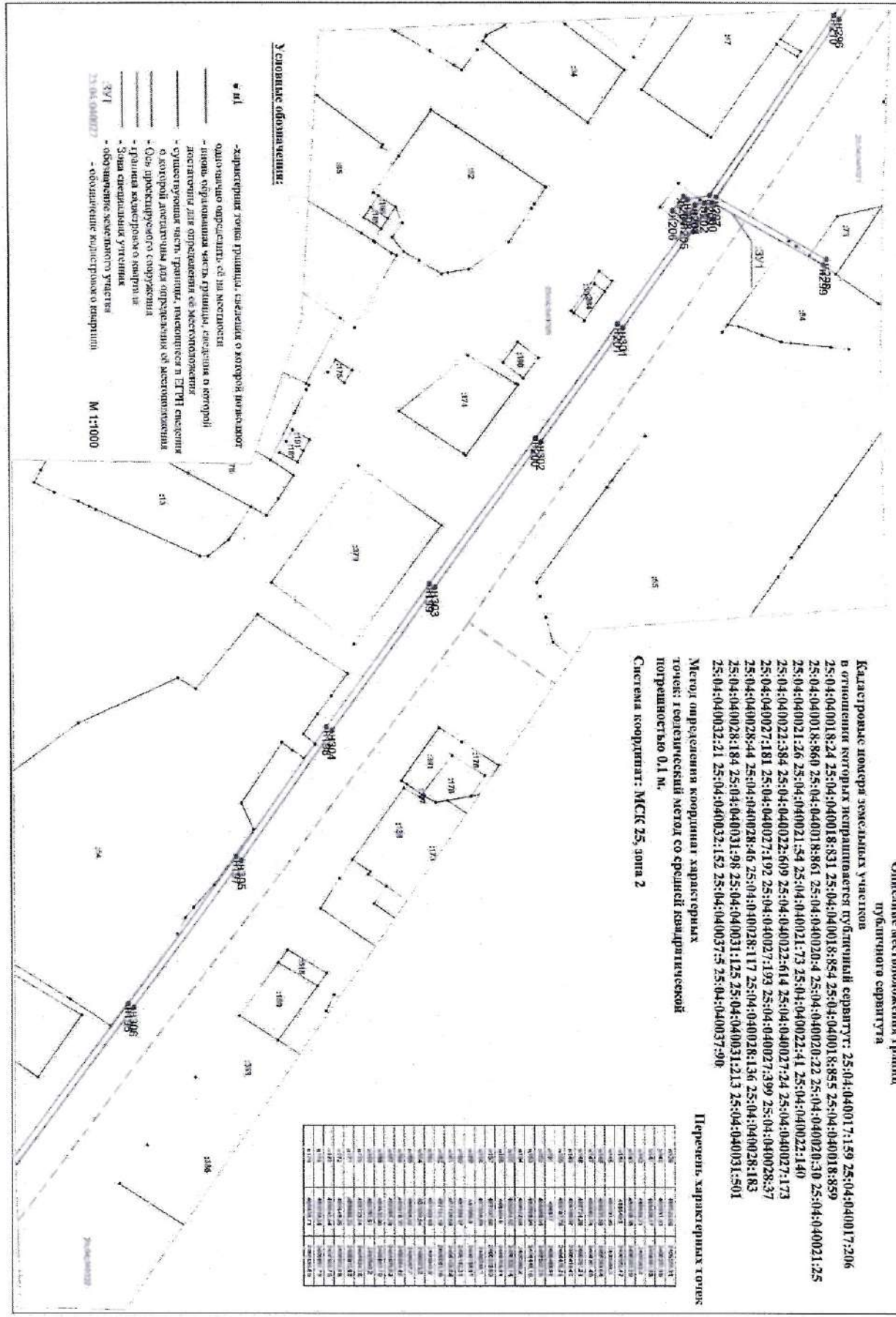
Метод определения координат характеристик точек: геодезический метод со средней квадратической погрешностью 0,1 м.

Система координат: МСКК 25, зона 2

№ п/п	№ точки	Х	У	Х±m	У±m	№ документа	Дата
1	101	472156.10	440400.10	±0,1	±0,1
2	102	472156.10	440400.10	±0,1	±0,1
3	103	472156.10	440400.10	±0,1	±0,1
4	104	472156.10	440400.10	±0,1	±0,1
5	105	472156.10	440400.10	±0,1	±0,1
6	106	472156.10	440400.10	±0,1	±0,1
7	107	472156.10	440400.10	±0,1	±0,1
8	108	472156.10	440400.10	±0,1	±0,1
9	109	472156.10	440400.10	±0,1	±0,1
10	110	472156.10	440400.10	±0,1	±0,1
11	111	472156.10	440400.10	±0,1	±0,1
12	112	472156.10	440400.10	±0,1	±0,1
13	113	472156.10	440400.10	±0,1	±0,1
14	114	472156.10	440400.10	±0,1	±0,1
15	115	472156.10	440400.10	±0,1	±0,1
16	116	472156.10	440400.10	±0,1	±0,1
17	117	472156.10	440400.10	±0,1	±0,1
18	118	472156.10	440400.10	±0,1	±0,1
19	119	472156.10	440400.10	±0,1	±0,1
20	120	472156.10	440400.10	±0,1	±0,1
21	121	472156.10	440400.10	±0,1	±0,1
22	122	472156.10	440400.10	±0,1	±0,1
23	123	472156.10	440400.10	±0,1	±0,1
24	124	472156.10	440400.10	±0,1	±0,1
25	125	472156.10	440400.10	±0,1	±0,1
26	126	472156.10	440400.10	±0,1	±0,1
27	127	472156.10	440400.10	±0,1	±0,1
28	128	472156.10	440400.10	±0,1	±0,1
29	129	472156.10	440400.10	±0,1	±0,1
30	130	472156.10	440400.10	±0,1	±0,1
31	131	472156.10	440400.10	±0,1	±0,1
32	132	472156.10	440400.10	±0,1	±0,1
33	133	472156.10	440400.10	±0,1	±0,1
34	134	472156.10	440400.10	±0,1	±0,1
35	135	472156.10	440400.10	±0,1	±0,1
36	136	472156.10	440400.10	±0,1	±0,1
37	137	472156.10	440400.10	±0,1	±0,1
38	138	472156.10	440400.10	±0,1	±0,1
39	139	472156.10	440400.10	±0,1	±0,1
40	140	472156.10	440400.10	±0,1	±0,1
41	141	472156.10	440400.10	±0,1	±0,1
42	142	472156.10	440400.10	±0,1	±0,1
43	143	472156.10	440400.10	±0,1	±0,1
44	144	472156.10	440400.10	±0,1	±0,1
45	145	472156.10	440400.10	±0,1	±0,1
46	146	472156.10	440400.10	±0,1	±0,1
47	147	472156.10	440400.10	±0,1	±0,1
48	148	472156.10	440400.10	±0,1	±0,1
49	149	472156.10	440400.10	±0,1	±0,1
50	150	472156.10	440400.10	±0,1	±0,1

Условные обозначения:

- n1 - характерная точка границы, сведения о которой позволяют однозначно определить ее на местности
 - n2 - линия буржуйной части границы, сведения о которой достаточны для определения ее местоположения
 - n3 - существующая часть, граница, нанесенная в ЕГРН сведения о которой достаточны для определения ее местоположения
 - n4 - ось проектурного сооружения
 - n5 - граница кадастрового участка n
 - n6 - зона специального назначения
 - n7 - обозначение кадастрового участка
 - n8 - обозначение кадастрового участка
- М 1:1000



Описание местоположения границ публичного сервитута

Катастровые номера земельных участков в отношении которых испрашивается публичный сервитут: 25:04:040017:159 25:04:040017:206 25:04:040018:24 25:04:040018:831 25:04:040018:854 25:04:040018:855 25:04:040018:859 25:04:040018:860 25:04:040018:861 25:04:040020:4 25:04:040020:22 25:04:040020:30 25:04:040021:25 25:04:040021:26 25:04:040021:54 25:04:040021:73 25:04:040022:41 25:04:040022:140 25:04:040022:384 25:04:040022:609 25:04:040022:614 25:04:040027:24 25:04:040027:173 25:04:040027:181 25:04:040027:192 25:04:040027:193 25:04:040027:399 25:04:040028:37 25:04:040028:44 25:04:040028:46 25:04:040028:117 25:04:040028:136 25:04:040028:183 25:04:040028:184 25:04:040031:98 25:04:040031:125 25:04:040031:213 25:04:040031:501 25:04:040032:21 25:04:040032:152 25:04:040037:5 25:04:040037:90

Перечень характерных точек

Метод определения координат характерных точек: геометрический метод со средней квадратической погрешностью 0,1 м.

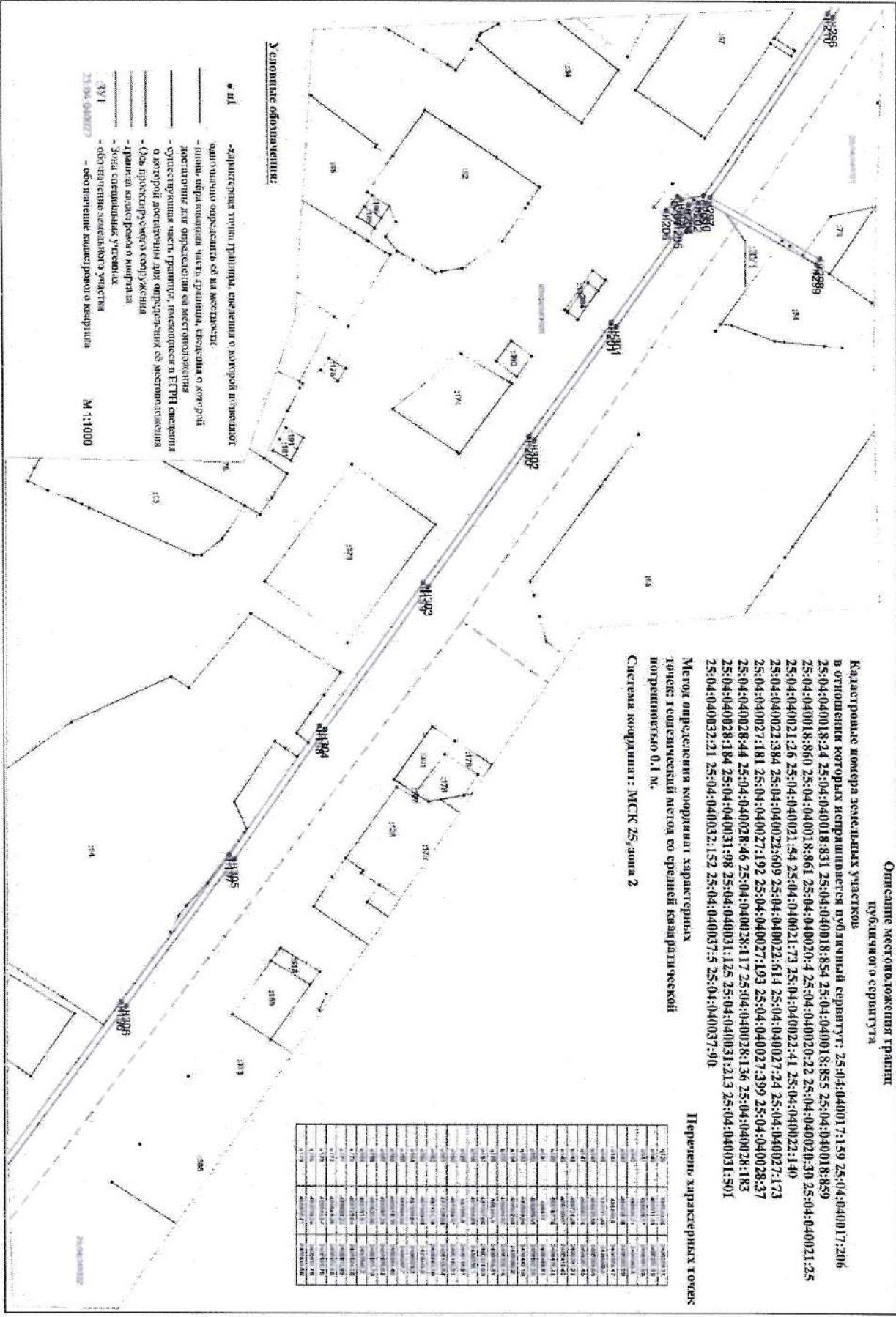
Система координат: МСК 25, зона 2

№ п/п	№ точки	Х	У	Значение
1	1	462111.8	462111.8	Начало отсчета
2	2	462111.8	462111.8	Начало отсчета
3	3	462111.8	462111.8	Начало отсчета
4	4	462111.8	462111.8	Начало отсчета
5	5	462111.8	462111.8	Начало отсчета
6	6	462111.8	462111.8	Начало отсчета
7	7	462111.8	462111.8	Начало отсчета
8	8	462111.8	462111.8	Начало отсчета
9	9	462111.8	462111.8	Начало отсчета
10	10	462111.8	462111.8	Начало отсчета
11	11	462111.8	462111.8	Начало отсчета
12	12	462111.8	462111.8	Начало отсчета
13	13	462111.8	462111.8	Начало отсчета
14	14	462111.8	462111.8	Начало отсчета
15	15	462111.8	462111.8	Начало отсчета
16	16	462111.8	462111.8	Начало отсчета
17	17	462111.8	462111.8	Начало отсчета
18	18	462111.8	462111.8	Начало отсчета
19	19	462111.8	462111.8	Начало отсчета
20	20	462111.8	462111.8	Начало отсчета
21	21	462111.8	462111.8	Начало отсчета
22	22	462111.8	462111.8	Начало отсчета
23	23	462111.8	462111.8	Начало отсчета
24	24	462111.8	462111.8	Начало отсчета
25	25	462111.8	462111.8	Начало отсчета
26	26	462111.8	462111.8	Начало отсчета
27	27	462111.8	462111.8	Начало отсчета
28	28	462111.8	462111.8	Начало отсчета
29	29	462111.8	462111.8	Начало отсчета
30	30	462111.8	462111.8	Начало отсчета
31	31	462111.8	462111.8	Начало отсчета
32	32	462111.8	462111.8	Начало отсчета
33	33	462111.8	462111.8	Начало отсчета
34	34	462111.8	462111.8	Начало отсчета
35	35	462111.8	462111.8	Начало отсчета
36	36	462111.8	462111.8	Начало отсчета
37	37	462111.8	462111.8	Начало отсчета
38	38	462111.8	462111.8	Начало отсчета
39	39	462111.8	462111.8	Начало отсчета
40	40	462111.8	462111.8	Начало отсчета
41	41	462111.8	462111.8	Начало отсчета
42	42	462111.8	462111.8	Начало отсчета
43	43	462111.8	462111.8	Начало отсчета
44	44	462111.8	462111.8	Начало отсчета
45	45	462111.8	462111.8	Начало отсчета
46	46	462111.8	462111.8	Начало отсчета
47	47	462111.8	462111.8	Начало отсчета
48	48	462111.8	462111.8	Начало отсчета
49	49	462111.8	462111.8	Начало отсчета
50	50	462111.8	462111.8	Начало отсчета
51	51	462111.8	462111.8	Начало отсчета
52	52	462111.8	462111.8	Начало отсчета
53	53	462111.8	462111.8	Начало отсчета
54	54	462111.8	462111.8	Начало отсчета
55	55	462111.8	462111.8	Начало отсчета
56	56	462111.8	462111.8	Начало отсчета
57	57	462111.8	462111.8	Начало отсчета
58	58	462111.8	462111.8	Начало отсчета
59	59	462111.8	462111.8	Начало отсчета
60	60	462111.8	462111.8	Начало отсчета
61	61	462111.8	462111.8	Начало отсчета
62	62	462111.8	462111.8	Начало отсчета
63	63	462111.8	462111.8	Начало отсчета
64	64	462111.8	462111.8	Начало отсчета
65	65	462111.8	462111.8	Начало отсчета
66	66	462111.8	462111.8	Начало отсчета
67	67	462111.8	462111.8	Начало отсчета
68	68	462111.8	462111.8	Начало отсчета
69	69	462111.8	462111.8	Начало отсчета
70	70	462111.8	462111.8	Начало отсчета
71	71	462111.8	462111.8	Начало отсчета
72	72	462111.8	462111.8	Начало отсчета
73	73	462111.8	462111.8	Начало отсчета
74	74	462111.8	462111.8	Начало отсчета
75	75	462111.8	462111.8	Начало отсчета
76	76	462111.8	462111.8	Начало отсчета
77	77	462111.8	462111.8	Начало отсчета
78	78	462111.8	462111.8	Начало отсчета
79	79	462111.8	462111.8	Начало отсчета
80	80	462111.8	462111.8	Начало отсчета
81	81	462111.8	462111.8	Начало отсчета
82	82	462111.8	462111.8	Начало отсчета
83	83	462111.8	462111.8	Начало отсчета
84	84	462111.8	462111.8	Начало отсчета
85	85	462111.8	462111.8	Начало отсчета
86	86	462111.8	462111.8	Начало отсчета
87	87	462111.8	462111.8	Начало отсчета
88	88	462111.8	462111.8	Начало отсчета
89	89	462111.8	462111.8	Начало отсчета
90	90	462111.8	462111.8	Начало отсчета
91	91	462111.8	462111.8	Начало отсчета
92	92	462111.8	462111.8	Начало отсчета
93	93	462111.8	462111.8	Начало отсчета
94	94	462111.8	462111.8	Начало отсчета
95	95	462111.8	462111.8	Начало отсчета
96	96	462111.8	462111.8	Начало отсчета
97	97	462111.8	462111.8	Начало отсчета
98	98	462111.8	462111.8	Начало отсчета
99	99	462111.8	462111.8	Начало отсчета
100	100	462111.8	462111.8	Начало отсчета

Условные обозначения:

- П1 - характерная точка границы, сведения о которой включено описательно определены ее на местности
- линия обремененной части границы, сведения о которой включены для определения ее местоположения
- существующая часть границы, включенная в ЕПТН сведения о которой включены для определения ее местоположения
- ось проспективной (сплошной) границы
- граница кадастровой территории
- зона санитарной охраны
- обозначение санитарного участка
- обозначение кадастровой территории

М 1:1000



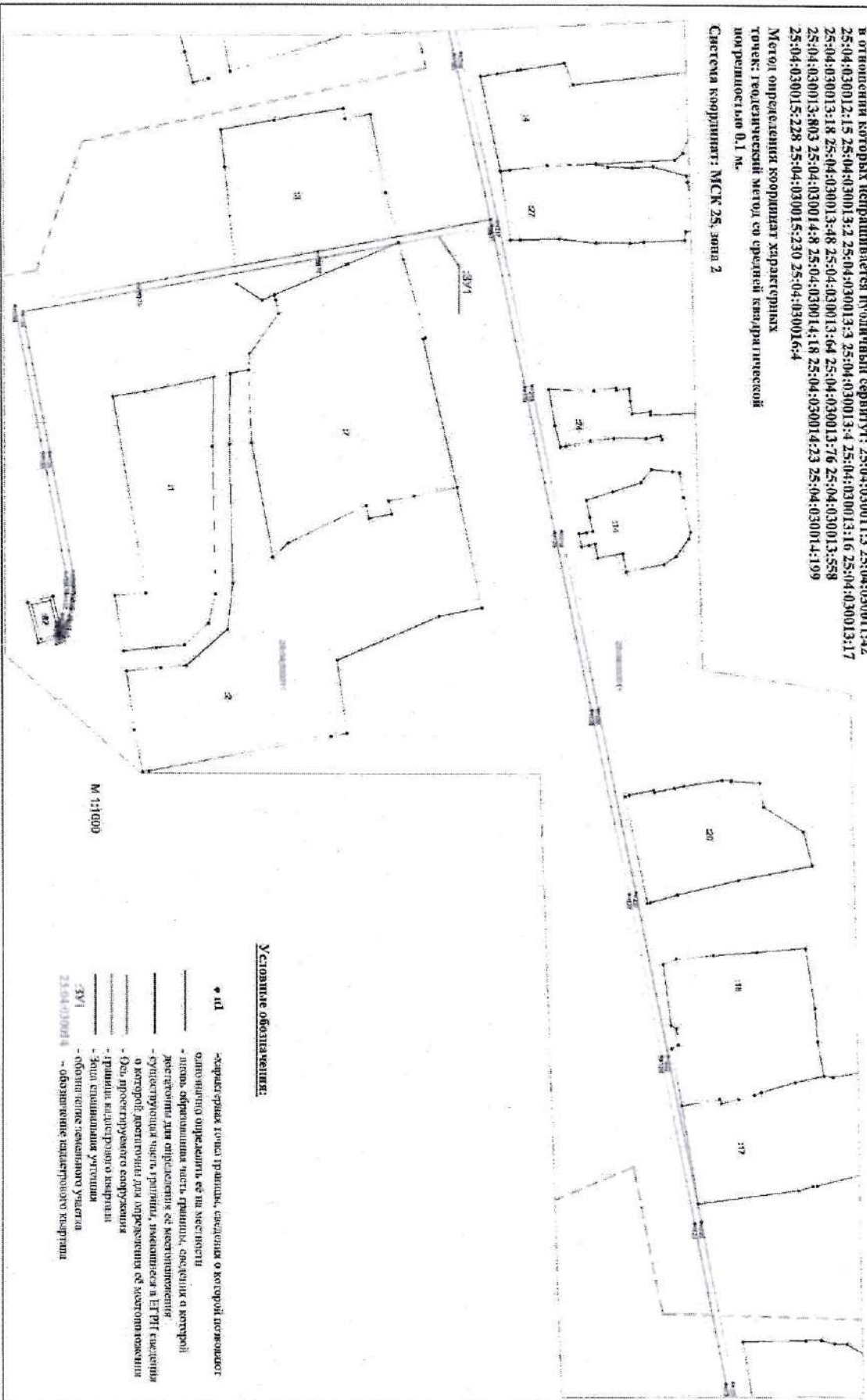
Описание местоположения границ публичногo сервитута

Кадстровые номера земельных участков

в отписании которых испрашивается публичный сервитут: 25-04:030011:3 25-04:030011:42
 25-04:030012:15 25-04:030013:2 25-04:030013:3 25-04:030013:4 25-04:030013:16 25-04:030013:17
 25-04:030013:18 25-04:030013:48 25-04:030013:64 25-04:030013:76 25-04:030013:558
 25-04:030013:803 25-04:030014:8 25-04:030014:18 25-04:030014:23 25-04:030014:199
 25-04:030015:228 25-04:030015:230 25-04:030016:4

Метод определения координат характерных точек: геодезический метод со средней квадратической погрешностью 0,1 м.

Система координат: МСК 25, зона 2



Условные обозначения

- id - характер знака точка привала, сведения о которой позволяют однозначно определить ее на местности
- линия, обозначающая часть привала, сведения о которой достаточны для определения ее местоположения
- граница участка, привала, включенная в ЕГРН сведения о которой достаточны для определения ее местоположения
- (для проектируемого сооружения)
- граница проектируемого сооружения
- Знак специализации участка
- (ЗВ) - обозначение земельного участка
- (ЗВ) - обозначение кадастрового квартала

Описание местоположения границ публичного сервитута

Кадастровые номера земельных участков

в отношении которых испрашивается публичный сервитут: 25:04:040017:159 25:04:040017:206 25:04:040018:24 25:04:040018:831 25:04:040018:854 25:04:040018:855 25:04:040018:859 25:04:040018:860 25:04:040018:861 25:04:040020:4 25:04:040020:22 25:04:040020:30 25:04:040021:25 25:04:040021:26 25:04:040021:54 25:04:040021:73 25:04:040022:41 25:04:040022:140 25:04:040022:384 25:04:040022:609 25:04:040022:614 25:04:040027:24 25:04:040027:173 25:04:040027:181 25:04:040027:192 25:04:040027:193 25:04:040027:399 25:04:040028:37 25:04:040028:44 25:04:040028:46 25:04:040028:117 25:04:040028:136 25:04:040028:183 25:04:040028:184 25:04:040031:98 25:04:040031:125 25:04:040031:213 25:04:040031:501 25:04:040032:21 25:04:040032:152 25:04:040037:5 25:04:040037:90

Метод определения координат характерных точек: геодезический метод со средней квадратической погрешностью 0.1 м.

Система координат: МСК 25, зона 2

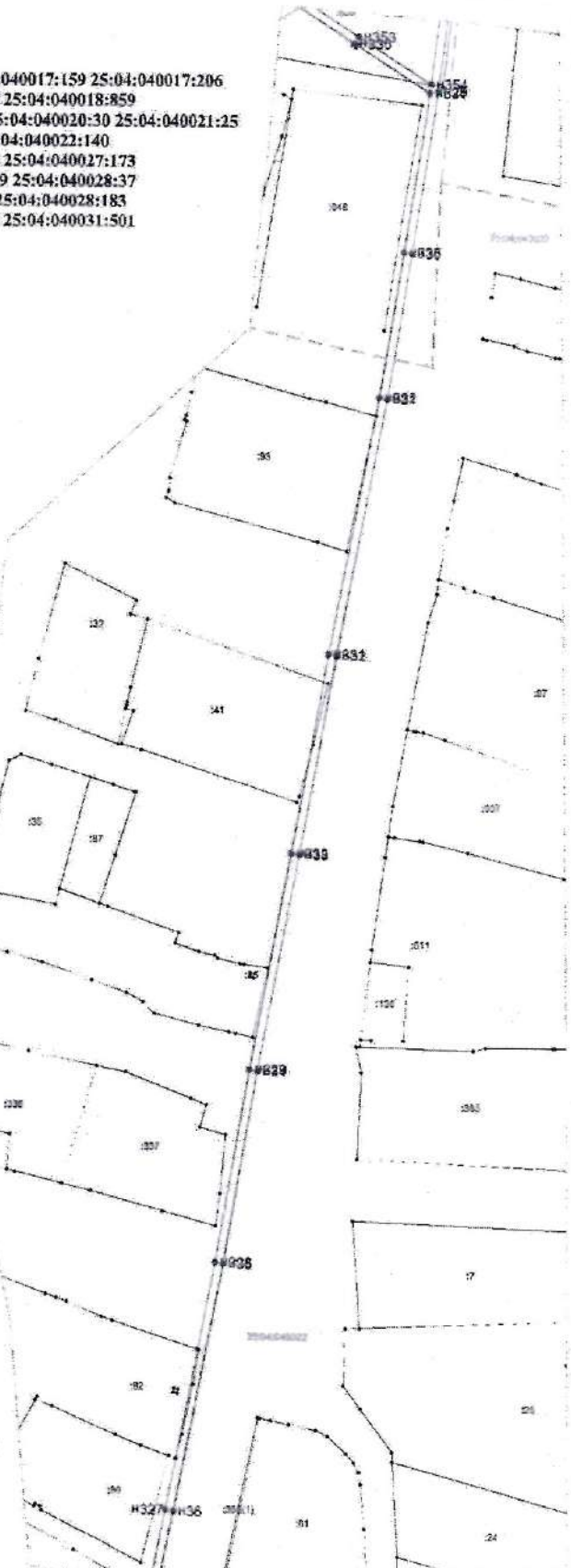
Перечень характерных точек

Table with two columns of coordinate data (X, Y) for characteristic points. The first column contains points 1-51 and the second column contains points 52-101. Each row lists the point number followed by its X and Y coordinates.

Условные обозначения:

- ил - характерная точка границы, сведения о которой позволяют однозначно определить её на местности
- являя образованная часть границы, сведения о которой достаточны для определения её местоположения
- существующая часть границы, имеющаяся в ИРП, сведения о которой достаточны для определения её местоположения
- Ось проектируемого сооружения
- граница кадастрового квартала
- Зона специального участка
- 25:04:040027 - обозначение земельного участка
- обозначение кадастрового квартала

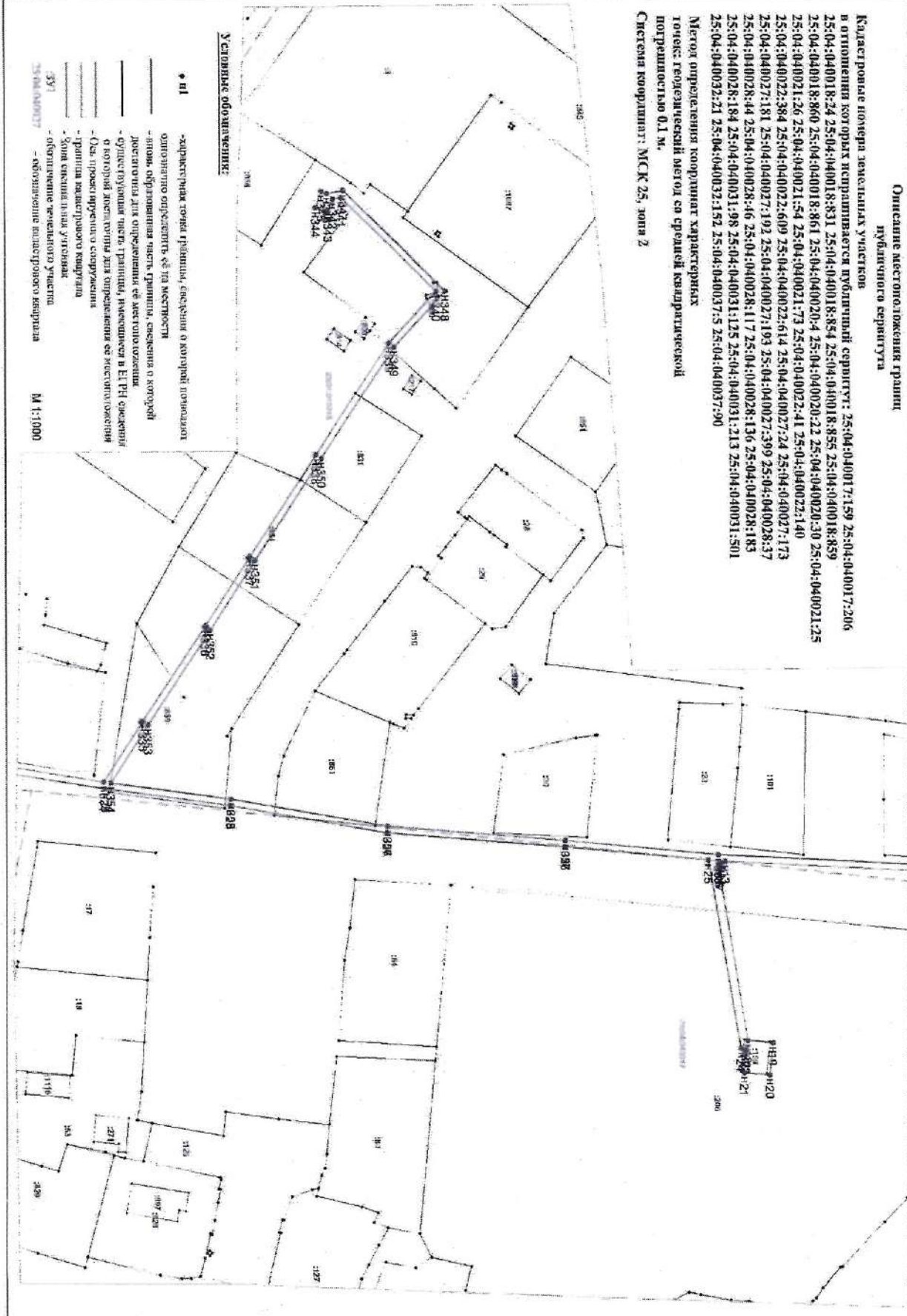
М 1:1000



Описание местоположения границ публичного сервитута

Кадастровые номера земельных участков в отптомнении которых испрашивается публичный сервитут: 25:04:040017:159 25:04:040017:206
 25:04:040018:24 25:04:040018:831 25:04:040018:854 25:04:040018:855 25:04:040018:859
 25:04:040018:860 25:04:040018:861 25:04:040020:4 25:04:040020:22 25:04:040020:30 25:04:040021:25
 25:04:040021:26 25:04:040021:54 25:04:040021:73 25:04:040022:41 25:04:040022:140
 25:04:040022:384 25:04:040022:609 25:04:040022:614 25:04:040027:24 25:04:040027:173
 25:04:040027:181 25:04:040027:192 25:04:040027:193 25:04:040027:399 25:04:040028:37
 25:04:040028:44 25:04:040028:46 25:04:040028:117 25:04:040028:136 25:04:040028:183
 25:04:040028:184 25:04:040031:98 25:04:040031:125 25:04:040031:213 25:04:040031:501
 25:04:040032:21 25:04:040032:152 25:04:040037:5 25:04:040037:90

Метод определения координат характерных точек: геодезический метод с средней квадратической погрешностью 0,1 м.
 Система координат: МСК 25, зона 2



Условные обозначения:

- * П - характерная точка границы, сведения о которой получены изопыточно измерить ее на местности
- выносы, образующая часть границы, сведения о которой получены для определения ее местоположения
- существующая часть границы, нанесенная в ЕП РИ сведения о которой получены для определения ее местоположения
- линия проектируемого сооружения
- граница кадастрового участка
- линия осевой линии участка
- 371 - обозначение земельного участка
- 372 - обозначение кадастрового квартала

М 1:1000

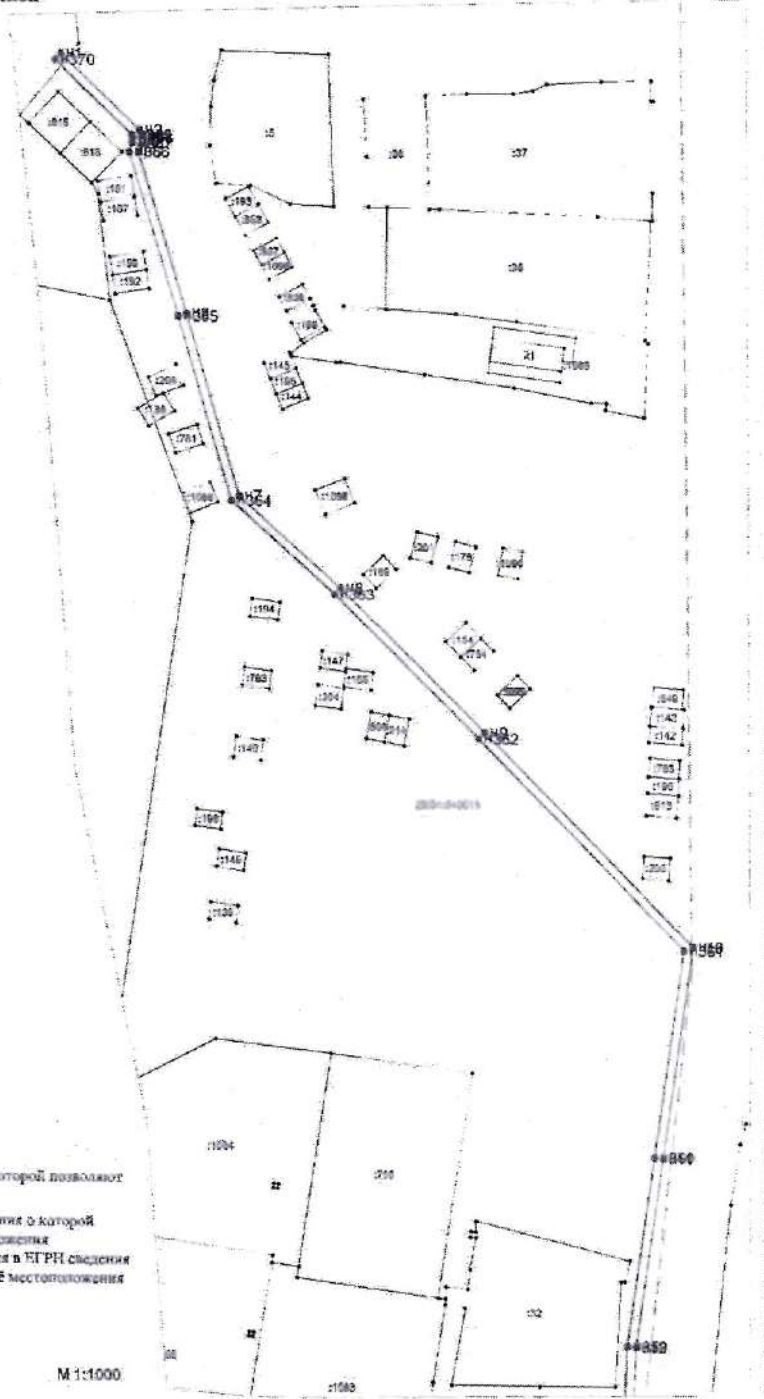
Описание местоположения границ публичного сервитута

Кадастровые номера земельных участков

в отношении которых испрашивается публичный сервитут: 25:04:040017:159 25:04:040017:206
 25:04:040018:24 25:04:040018:831 25:04:040018:854 25:04:040018:855 25:04:040018:859
 25:04:040018:860 25:04:040018:861 25:04:040020:4 25:04:040020:22 25:04:040020:30 25:04:040021:25
 25:04:040021:26 25:04:040021:54 25:04:040021:73 25:04:040022:41 25:04:040022:140
 25:04:040022:384 25:04:040022:609 25:04:040022:614 25:04:040027:24 25:04:040027:173
 25:04:040027:181 25:04:040027:192 25:04:040027:193 25:04:040027:399 25:04:040028:37
 25:04:040028:44 25:04:040028:46 25:04:040028:117 25:04:040028:136 25:04:040028:183
 25:04:040028:184 25:04:040031:98 25:04:040031:125 25:04:040031:213 25:04:040031:501
 25:04:040032:21 25:04:040032:152 25:04:040037:5 25:04:040037:90

Метод определения координат характерных точек: геодезический метод со средней квадратической погрешностью 0.1 м.

Система координат: МСК 25, зона 2.
 Перечень характерных точек



Условные обозначения:

- n1 - характеристика точка границы, сведения о которой позволяют однозначно определить ее на местности
- - вновь образованная часть границы, сведения о которой достаточны для определения ее местоположения
- - существующая часть границы, имеющаяся в ЕГРН сведения о которой достаточны для определения ее местоположения
- - Оса проекционного сооружения
- - граница кадастрового квартала
- - Зона специальной учётной
- 3571 - обозначение земельного участка
- 25:04:040027 - обозначение кадастрового квартала

M 1:1000

**Описание местоположения границ
публичного сервитута**

Кадастровые номера земельных участков

в отношении которых испрашивается публичный сервитут: 25:04:040017:159 25:04:040017:206
 25:04:040018:24 25:04:040018:831 25:04:040018:854 25:04:040018:855 25:04:040018:859
 25:04:040018:860 25:04:040018:861 25:04:040020:4 25:04:040020:22 25:04:040020:30 25:04:040021:25
 25:04:040021:26 25:04:040021:54 25:04:040021:73 25:04:040022:41 25:04:040022:140
 25:04:040022:384 25:04:040022:609 25:04:040022:614 25:04:040027:24 25:04:040027:173
 25:04:040027:181 25:04:040027:192 25:04:040027:193 25:04:040027:399 25:04:040028:37
 25:04:040028:44 25:04:040028:46 25:04:040028:117 25:04:040028:136 25:04:040028:183
 25:04:040028:184 25:04:040031:98 25:04:040031:125 25:04:040031:213 25:04:040031:501
 25:04:040032:21 25:04:040032:152 25:04:040037:5 25:04:040037:90

Метод определения координат характерных точек: геодезический метод со средней квадратической погрешностью 0.1 м.

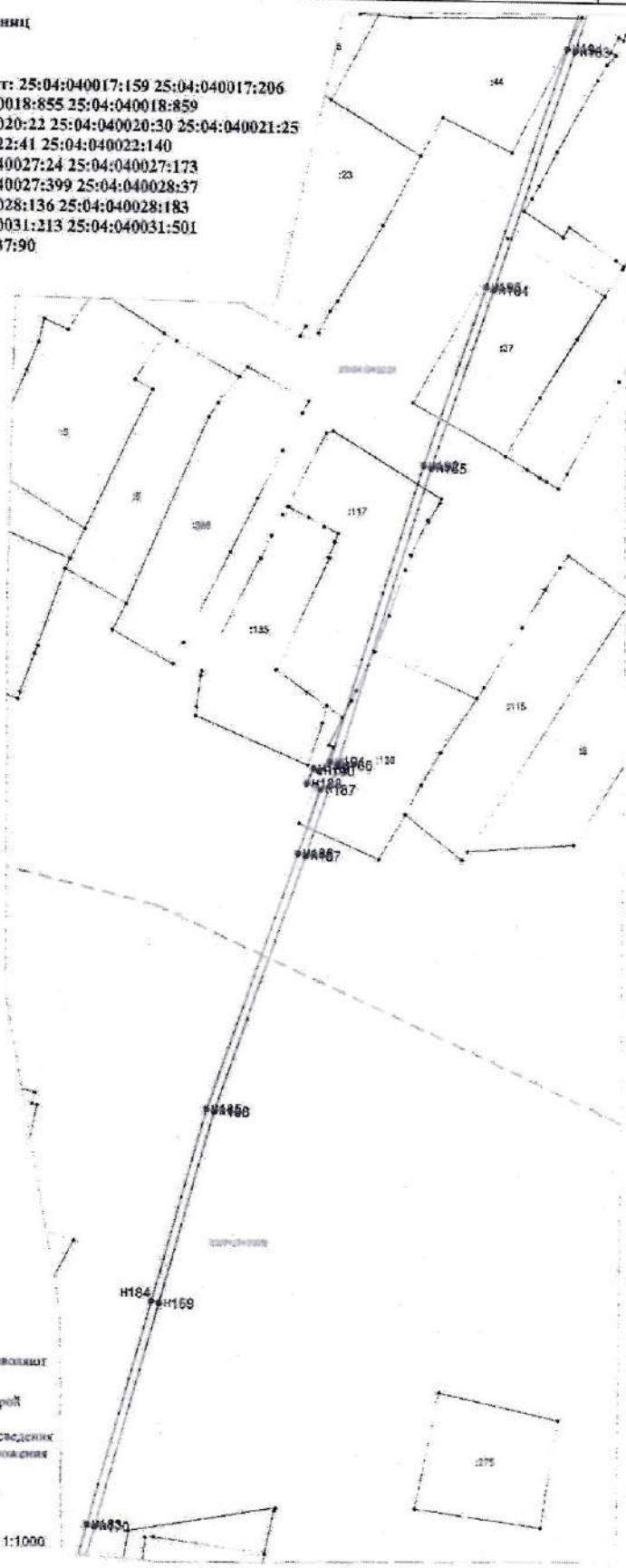
Система координат: МСК 25, зона 2

Перечень характерных точек

Условные обозначения:

- П1 - характерная точка границы, сведения о которой позволяют однозначно определить её на местности
- — — — — - линия образованная частью границы, сведения о которой достаточны для определения её местоположения
- — — — — - существующая часть границы, имеющаяся в Едином государственном реестре недвижимости
- — — — — - ось проектируемого сооружения
- — — — — - граница кадастрового квартала
- — — — — - зона специальной охраны
- 3971 - обозначение земельного участка
- 25:04:040027 - обозначение кадастрового квартала

М 1:1000



Описание местоположения границ публичного сервитута

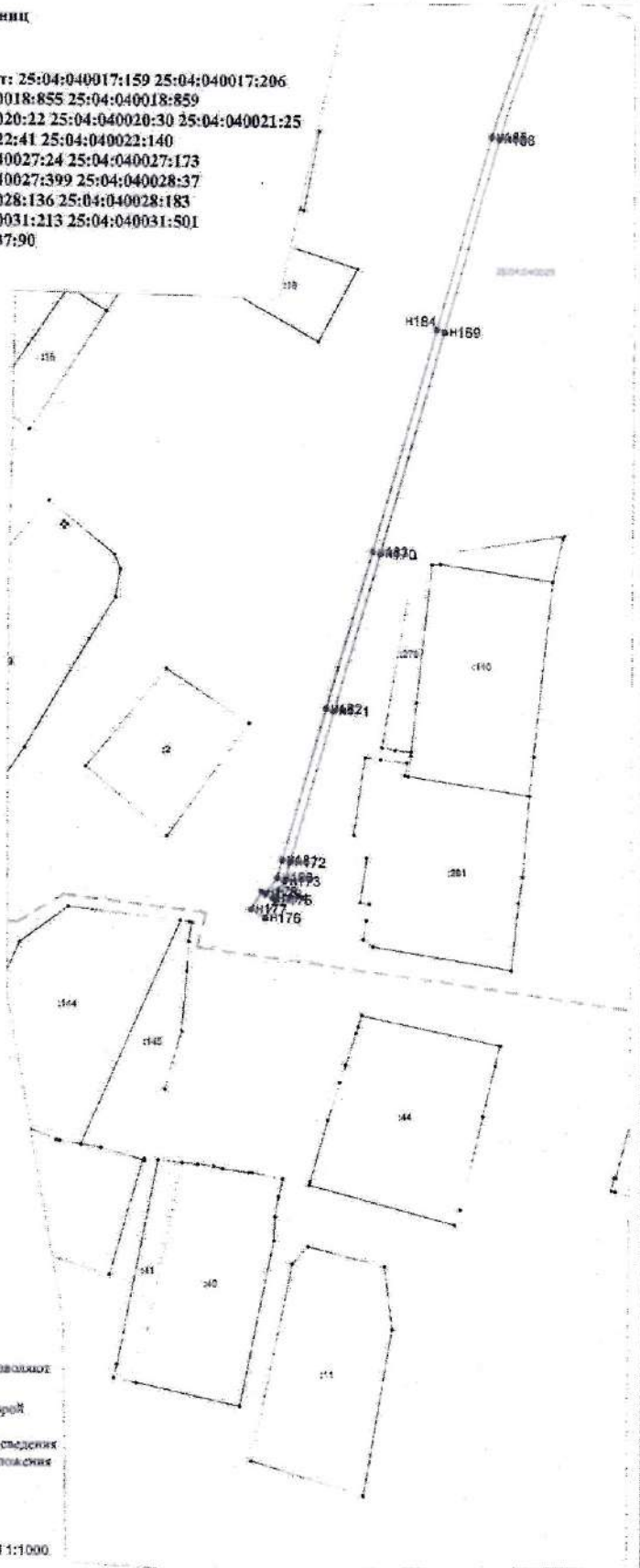
Кадастровые номера земельных участков

в отношении которых испрашивается публичный сервитут: 25:04:040017:159 25:04:040017:206
 25:04:040018:24 25:04:040018:831 25:04:040018:854 25:04:040018:855 25:04:040018:859
 25:04:040018:860 25:04:040018:861 25:04:040020:4 25:04:040020:22 25:04:040020:30 25:04:040021:25
 25:04:040021:26 25:04:040021:54 25:04:040021:73 25:04:040022:41 25:04:040022:140
 25:04:040022:384 25:04:040022:609 25:04:040022:614 25:04:040027:24 25:04:040027:173
 25:04:040027:181 25:04:040027:192 25:04:040027:193 25:04:040027:399 25:04:040028:37
 25:04:040028:44 25:04:040028:46 25:04:040028:117 25:04:040028:136 25:04:040028:183
 25:04:040028:184 25:04:040031:98 25:04:040031:125 25:04:040031:213 25:04:040031:501
 25:04:040032:21 25:04:040032:152 25:04:040037:5 25:04:040037:90

Метод определения координат характерных точек: геодезический метод со средней квадратической погрешностью 0,1 м.

Система координат: МСК 25, зона 2

Перечень характерных точек



Условные обозначения:

- П. - характерная точка границы, сведения о которой позволяют однозначно определить ее на местности
- - линия, образующая часть границы, сведения о которой достаточны для определения ее местоположения
- - существующая часть границы, имеющаяся в ЕГРН сведения о которой достаточны для определения ее местоположения
- - ось проектируемого сооружения
- - граница кадастрового квартала
- - зона специальная учетная
- 25:04:040027 - обозначение земельного участка
- 25:04:040027 - обозначение кадастрового квартала

М 1:1000

Описание местоположения границ публичного сервитута

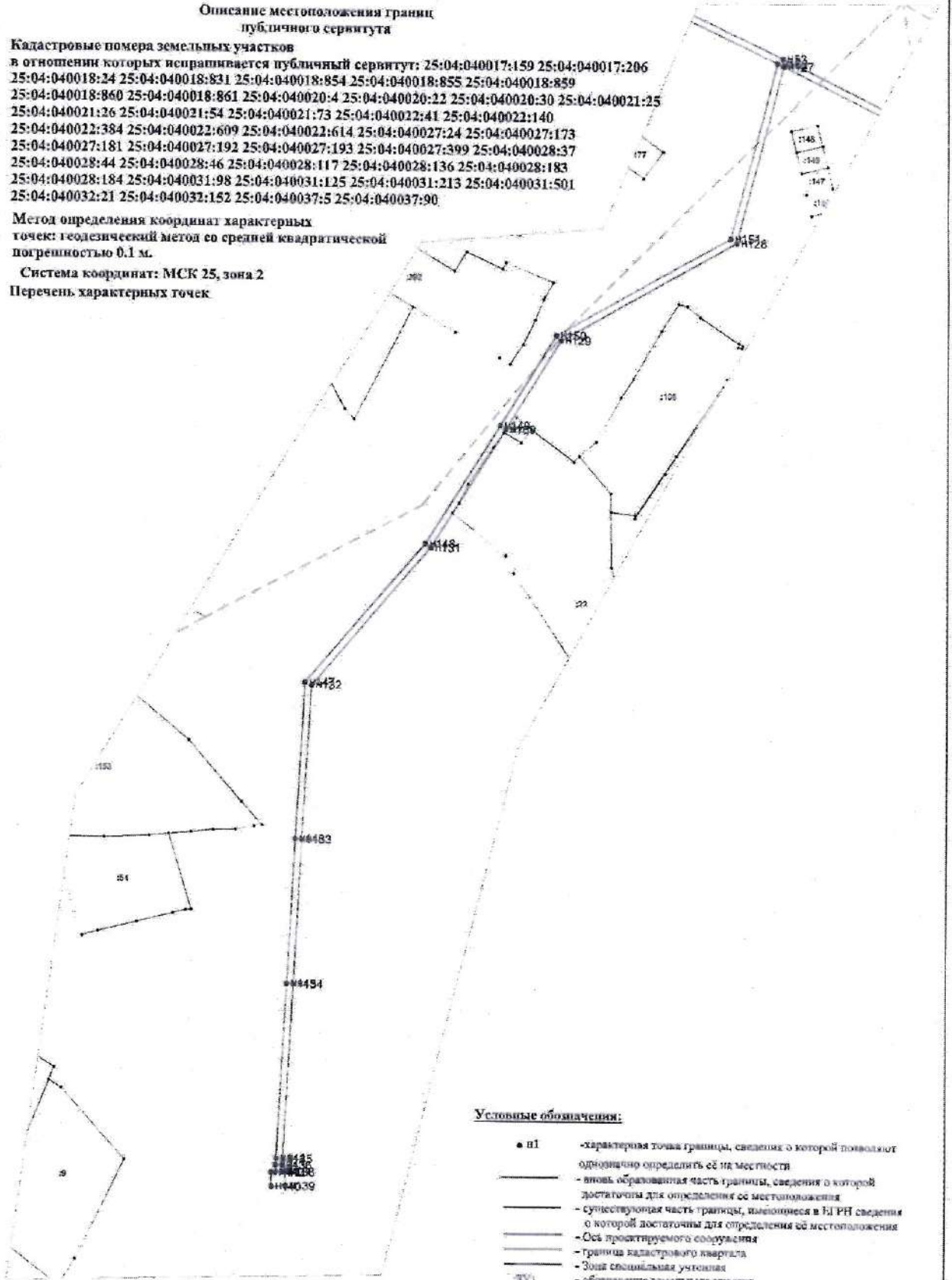
Кадастровые номера земельных участков

в отношении которых испрашивается публичный сервитут: 25:04:040017:159 25:04:040017:206
 25:04:040018:24 25:04:040018:831 25:04:040018:854 25:04:040018:855 25:04:040018:859
 25:04:040018:860 25:04:040018:861 25:04:040020:4 25:04:040020:22 25:04:040020:30 25:04:040021:25
 25:04:040021:26 25:04:040021:54 25:04:040021:73 25:04:040022:41 25:04:040022:140
 25:04:040022:384 25:04:040022:609 25:04:040022:614 25:04:040027:24 25:04:040027:173
 25:04:040027:181 25:04:040027:192 25:04:040027:193 25:04:040027:399 25:04:040028:37
 25:04:040028:44 25:04:040028:46 25:04:040028:117 25:04:040028:136 25:04:040028:183
 25:04:040028:184 25:04:040031:98 25:04:040031:125 25:04:040031:213 25:04:040031:501
 25:04:040032:21 25:04:040032:152 25:04:040037:5 25:04:040037:90

Метод определения координат характерных точек: геодезический метод со средней квадратической погрешностью 0.1 м.

Система координат: МСК 25, зона 2

Перечень характерных точек



Условные обозначения:

- n1 - характерная точка границы, сведения о которой позволяют однозначно определить её на местности
- вновь образованная часть границы, сведения о которой достаточны для определения её местоположения
- существующая часть границы, сведения в ИРП сведения о которой достаточны для определения её местоположения
- ось проектируемого сооружения
- граница кадастрового квартала
- зона специальной учёта
- обозначение земельного участка
- 25:04:040027 - обозначение кадастрового квартала

Описание местоположения границ публичного сервитута

Кадастровые номера земельных участков в отношении которых испрашивается публичный сервитут: 25:04:040017:159 25:04:040017:206 25:04:040018:234 25:04:040018:831 25:04:040018:854 25:04:040018:855 25:04:040018:859 25:04:040018:860 25:04:040018:861 25:04:040020:4 25:04:040020:22 25:04:040020:30 25:04:040021:25 25:04:040021:26 25:04:040021:54 25:04:040021:73 25:04:040022:41 25:04:040022:140 25:04:040022:184 25:04:040022:609 25:04:040022:614 25:04:040027:24 25:04:040027:173 25:04:040027:181 25:04:040027:192 25:04:040027:193 25:04:040027:399 25:04:040028:37 25:04:040028:44 25:04:040028:46 25:04:040028:117 25:04:040028:136 25:04:040028:183 25:04:040028:184 25:04:040031:98 25:04:040031:125 25:04:040031:213 25:04:040031:501 25:04:040032:21 25:04:040032:152 25:04:040037:5 25:04:040037:90

Метод определения координат: характеристический метод геодезический метод со средней квадратической погрешностью 0,1 м.

Система координат: МСК-25, зона 2



Условные обозначения:

- 01 - характерная точка граница, выкопана и котурой выделена; однозначно определить её на местности
- линия, образующая часть граница, сведения о которой достаточны для определения её местоположения
- существует часть граница, нанесенная в ЕПН сведения о которой достаточны для определения её местоположения
- Часть просек/проездов/садовых дорожек
- Граница кадастрового квартала
- Зона кадастрового участка
- обозначение земельного участка
- обозначение кадастрового квартала

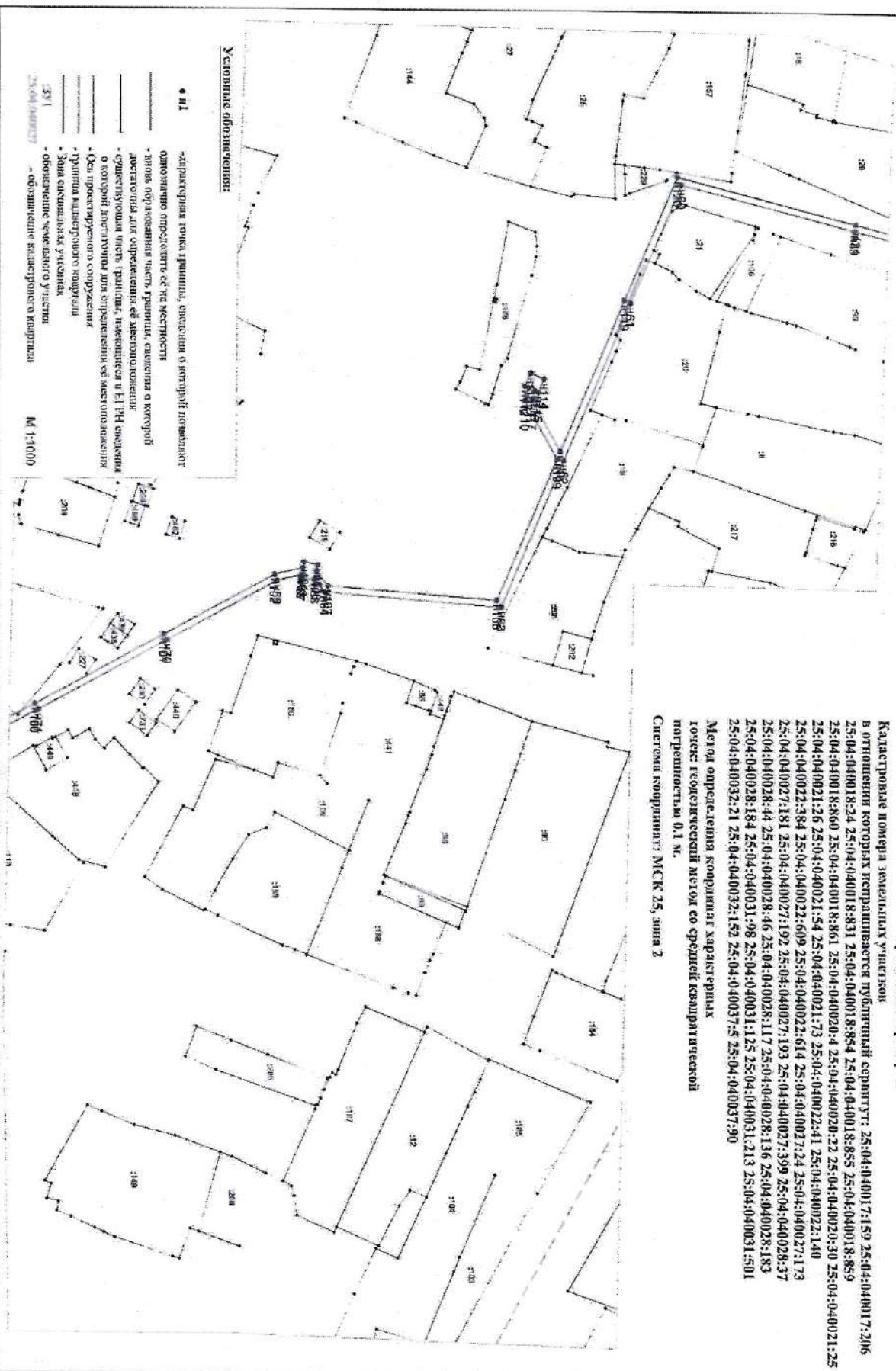
М 1:1000

Описание местоположения границ публичного сервитута

Кадастровые номера земельных участков
в отношении которых испрашивается публичный сервитут: 25:04:040017:159 25:04:040017:206
25:04:040018:24 25:04:040018:831 25:04:040018:854 25:04:040018:855 25:04:040018:859
25:04:040018:860 25:04:040018:861 25:04:040020:4 25:04:040020:22 25:04:040020:30 25:04:040021:25
25:04:040021:26 25:04:040021:54 25:04:040021:73 25:04:040022:41 25:04:040022:140
25:04:040022:384 25:04:040022:609 25:04:040022:614 25:04:040027:24 25:04:040027:113
25:04:040027:181 25:04:040027:192 25:04:040027:193 25:04:040027:399 25:04:040028:37
25:04:040028:44 25:04:040028:46 25:04:040028:117 25:04:040028:136 25:04:040028:183
25:04:040028:184 25:04:040031:98 25:04:040031:125 25:04:040031:213 25:04:040031:501
25:04:040032:21 25:04:040032:152 25:04:040037:5 25:04:040037:90

Метод определения координат характерных точек геоэкономический метод со средней квадратической погрешностью 0,1 м.

Система координат: МСК 25, зона 2



Условные обозначения:

- Н1 - делящаяся зона границ, сведения о которой помещают отдельно от чертежа в листе
- зона образования части границ, сведения о которой помещены для определения ее местоположения
- существующая часть границ, сведения в ЕП РФ сведения о которой являются для определения ее местоположения
- Оса, проектируемого сооружения
- граница кадастрового квартала
- Зона окладной улицы
- обозначение земельного участка
- условные кадры

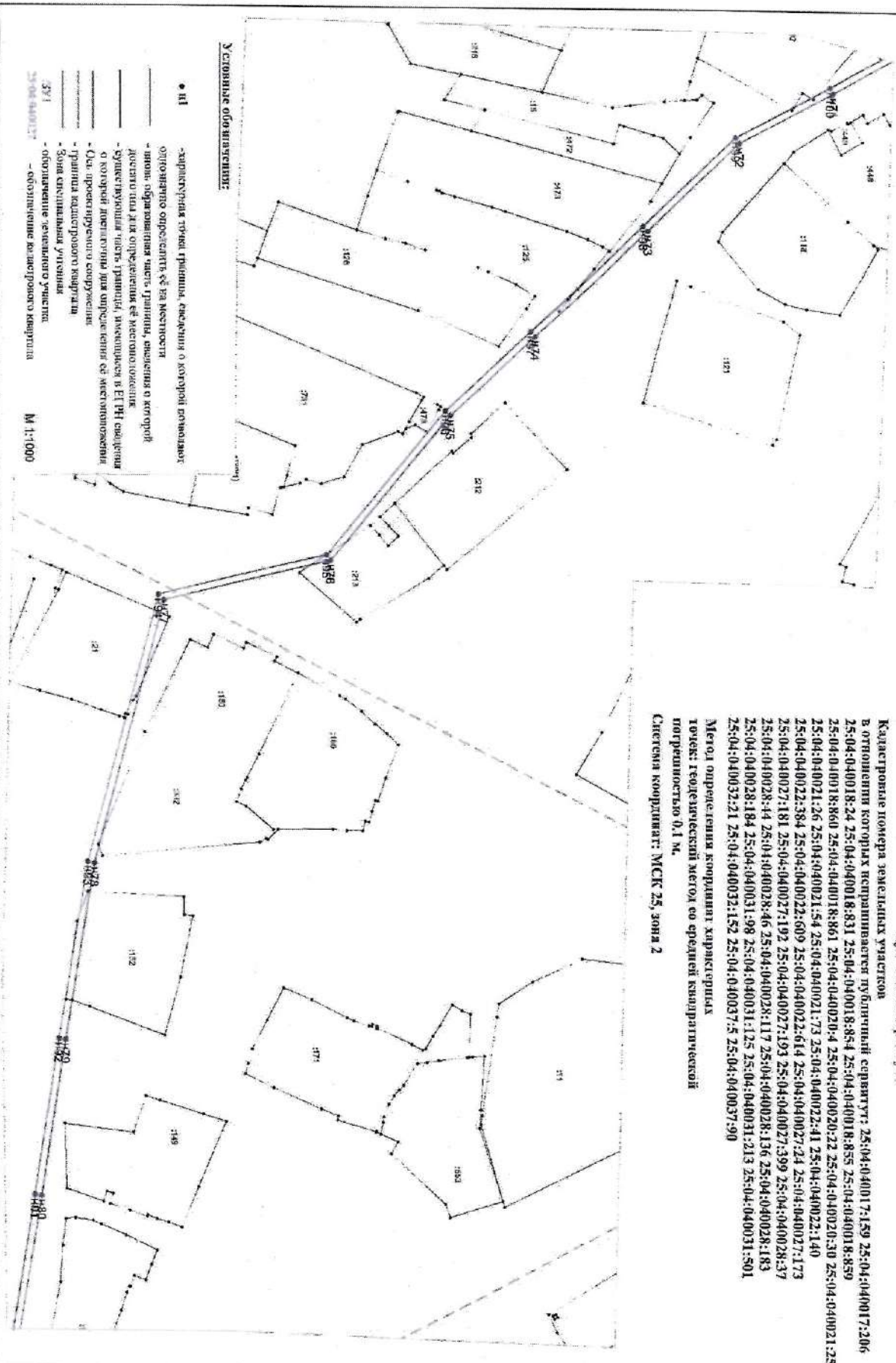
М 1:1000

Описание местоположения Границ публичного сервитута

Кадастровые номера земельных участков в отвоинении которых располагается публичный сервитут: 25:04:040017:159 25:04:040017:206 25:04:040018:24 25:04:040018:31 25:04:040018:83 25:04:040018:85 25:04:040018:855 25:04:040018:859 25:04:040018:860 25:04:040018:861 25:04:040020:4 25:04:040020:22 25:04:040020:30 25:04:040021:25 25:04:040021:26 25:04:040021:54 25:04:040021:73 25:04:040022:41 25:04:040022:140 25:04:040022:384 25:04:040022:609 25:04:040022:614 25:04:040027:24 25:04:040027:173 25:04:040027:181 25:04:040027:192 25:04:040027:193 25:04:040027:399 25:04:040028:37 25:04:040028:44 25:04:040028:46 25:04:040028:117 25:04:040028:136 25:04:040028:183 25:04:040028:184 25:04:040031:98 25:04:040031:125 25:04:040031:213 25:04:040031:501 25:04:040032:21 25:04:040032:152 25:04:040037:5 25:04:040037:90

Метод определения координат: характеристика точки геодезический метод со средней квадратической погрешностью 0,1 м.

Система координат: МСК 25, зона 2



Условные обозначения:

- ИЛ - характеристика точки граница, сведения о которой приводятся оттоинично описанию ее на местности
- шпир. обозначения чисел граница, сведения о которой даны для определения ее местоположения
- существующая часть граница, имеющаяся в ЕП ИЛ сведения о которой приведены для определения ее местоположения
- Оцен. проекционные координаты
- Граница кадастрового участка
- Зона санитарной охраны
- обозначение земельного участка
- обозначение кадастрового участка

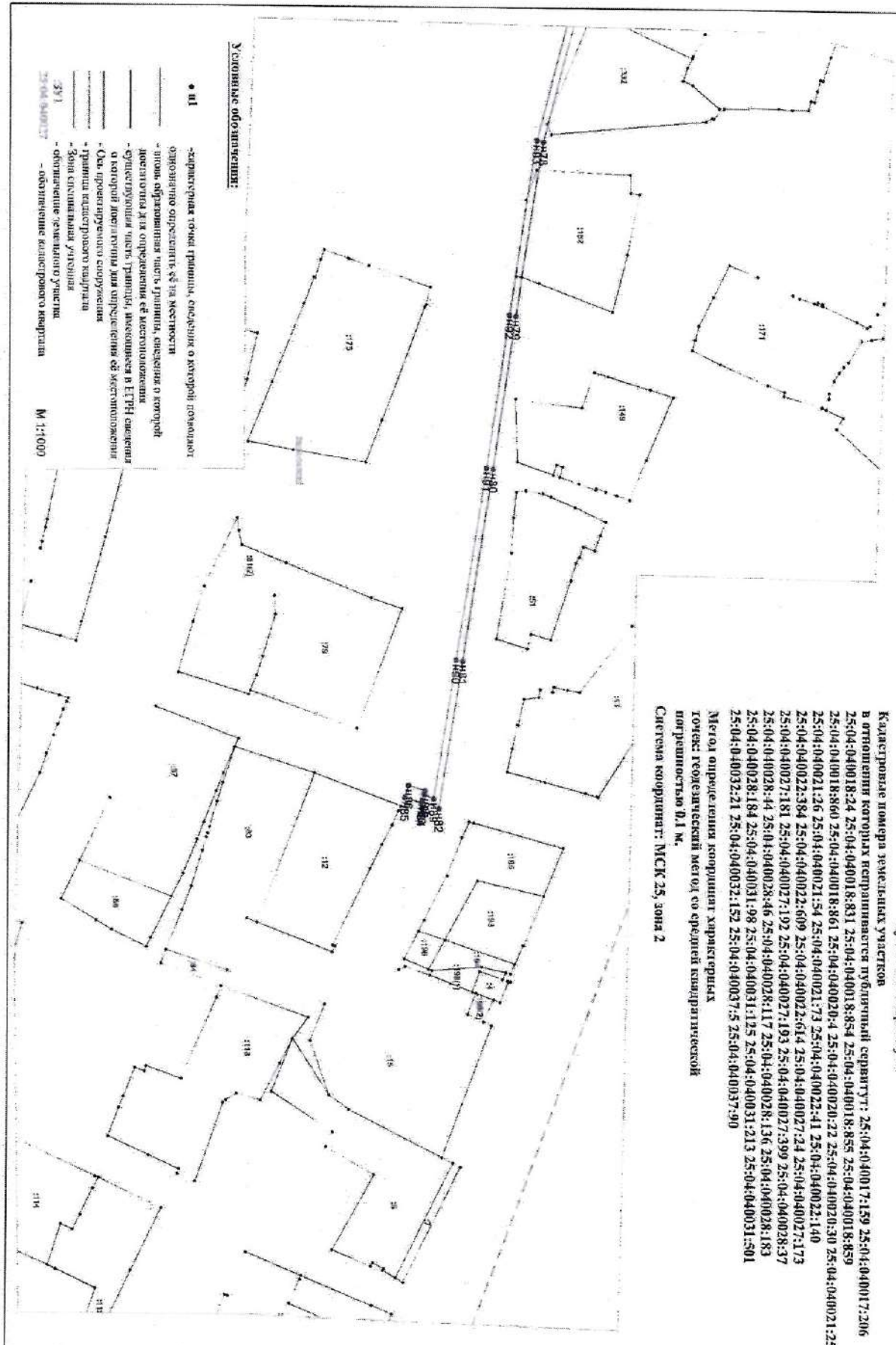
М 1:1000

Описание местоположения границ публикаций о сервитутах

Кадастровые номера земельных участков в отпущении которых испрашивается публикация сервитута: 25:04:040017:159 25:04:040017:206 25:04:040018:224 25:04:040018:831 25:04:040018:854 25:04:040018:855 25:04:040018:859 25:04:040018:860 25:04:040018:861 25:04:040020:4 25:04:040020:22 25:04:040020:30 25:04:040021:25 25:04:040021:26 25:04:040021:54 25:04:040021:73 25:04:040022:41 25:04:040022:140 25:04:040022:384 25:04:040022:609 25:04:040022:614 25:04:040027:24 25:04:040027:173 25:04:040027:181 25:04:040027:192 25:04:040027:193 25:04:040027:399 25:04:040028:37 25:04:040028:44 25:04:040028:46 25:04:040028:117 25:04:040028:136 25:04:040028:183 25:04:040028:184 25:04:040031:98 25:04:040031:125 25:04:040031:213 25:04:040031:501 25:04:040032:21 25:04:040032:152 25:04:040037:5 25:04:040037:90

Метод определения координат характеристик точек: геодезический метод со средней квадратической погрешностью 0,1 м.

Система координат: МСК 25, зона 2



Условные обозначения:

- П1 - закрепленная точка границ, сведения о которой содержатся в Едином государственном реестре недвижимости
- линия, образующая часть границ, сведения о которой содержатся в Едином государственном реестре недвижимости
- существующая часть границ, сведения в Едином государственном реестре недвижимости отсутствуют
- Ось проектируемого сооружения
- Дренажи водосточного устройства
- Зона санитарной охраны
- Ограничение земельного участка
- Обозначение кинескопного вездехода

М 1:1000

Приложение №2 к Постановлению
Администрации Кавалеровского
муниципального округа
от 17.11.2019 № 610

№ п/п	Кадастровый номер	Адрес, местоположение земельного участка
1.	25:04:040018:24	Приморский край, Кавалеровский район, Кавалеровский р-н, пгт. Кавалерово, ул. Горького, д. 5
2.	25:04:040018:831	Приморский край, Кавалеровский район, Кавалеровский, пгт. Кавалерово, ул. Горького, д. 5
3.	25:04:040018:854	Приморский край, Кавалеровский район, Кавалеровский, пгт. Кавалерово, ул. Горького, д. 3
4.	25:04:040018:855	Приморский край, Кавалеровский район, Кавалеровский, пгт. Кавалерово, ул. Горького, д. 3
5.	25:04:040018:859	Приморский край, Кавалеровский район, пгт. Кавалерово, ул. Калинина, д. 27
6.	25:04:040018:861	Приморский край, Кавалеровский район, пгт. Кавалерово, ул. Калинина, д. 29
7.	25:04:040018:860	Приморский край, Кавалеровский район, пгт. Кавалерово, ул. Горького, д. 7
8.	25:04:040031:125	Приморский край, Кавалеровский р-н, пгт. Кавалерово, ул. Колхозная, дом 6
9.	25:04:040022:384	Приморский край, р-н Кавалеровский, пгт Кавалерово, ул Первомайская, д 25
10.	25:04:040022:609	Приморский край, Кавалеровский район, пгт. Кавалерово, ул. Первомайская, д. 25, часть 1
11.	25:04:040022:614	Приморский край, Кавалеровский район, пгт. Кавалерово, ул. Первомайская, дом 13
12.	25:04:040031:98	Приморский край, Кавалеровский р-н, пгт. Кавалерово, ул. Первомайская, дом 94
13.	25:04:040028:44	Приморский край, Кавалеровский р-н, пгт. Кавалерово, ул. Короленко, дом 28
14.	25:04:040028:46	Приморский край, р-н Кавалеровский, пгт Кавалерово, ул. Первомайская, дом 24а
15.	25:04:040028:37	Приморский край, Кавалеровский р-н, пгт. Кавалерово, ул. Короленко, дом 24
16.	25:04:040028:117	Приморский край, Кавалеровский р-н, пгт. Кавалерово, ул. Короленко, дом 25
17.	25:04:040028:136	Приморский край, Кавалеровский р-н, пгт. Кавалерово, ул. Короленко, дом 21
18.	25:04:040037:5	Приморский край, Кавалеровский р-н, пгт. Кавалерово, ул. Первомайская, здание 2а
19.	25:04:040028:184	Приморский край, Кавалеровский р-н, пгт. Кавалерово, ул. Первомайская, дом 48
20.	25:04:040028:183	Приморский край, Кавалеровский р-н, пгт. Кавалерово, ул. Первомайская, дом 48
21.	25:04:040027:24	Приморский край, Кавалеровский р-н, пгт. Кавалерово, ул. Первомайская, здание 4-А
22.	25:04:040037:90	Приморский край, р-н Кавалеровский, пгт Кавалерово, ул.Первомайская, д 2а

23.	25:04:040032:152	Приморский край, р-н Кавалеровский, пгт Кавалерово, ул. Советская, дом 8
24.	25:04:040031:213	Приморский край, р-н Кавалеровский, пгт Кавалерово, ул. Мичурина, дом 16-А
25.	25:04:040031:501	Приморский край, Кавалеровский район, пгт. Кавалерово, ул. Прибойная, 2/15
26.	25:04:040032:21	Приморский край, Кавалеровский район, пгт. Кавалерово, ул. Колхозная, дом 3
27.	25:04:040022:41	Приморский край, Кавалеровский район, пгт. Кавалерово, ул. Калинина, дом 17
28.	25:04:040022:140	Приморский край, Кавалеровский район, пгт. Кавалерово, ул. Первомайская, здание 37
29.	25:04:040027:193	Приморский край, Кавалеровский район, пгт. Кавалерово, ул. Первомайская, здание 6
30.	25:04:040027:181	Приморский край, Кавалеровский район, пгт. Кавалерово, ул. Трудовая, дом 42
31.	25:04:040027:173	Приморский край, Кавалеровский район, пгт. Кавалерово, ул. Первомайская, здание 14
32.	25:04:040027:192	Приморский край, Кавалеровский район, пгт. Кавалерово, ул. Первомайская, здание 6
33.	25:04:040027:399	Приморский край, Кавалеровский район, пгт. Кавалерово, ул. Трудовая, д. 68 часть 1
34.	25:04:040021:25	Приморский край, Кавалеровский район, пгт. Кавалерово, ул. Первомайская, здание 1-А
35.	25:04:040021:26	Приморский край, Кавалеровский район, пгт. Кавалерово, ул. Первомайская, здание 3
36.	25:04:040021:54	Приморский край, Муниципальный округ, Кавалеровский, пгт. Кавалерово, улица Первомайская, земельный участок 7
37.	25:04:040021:73	Приморский край, Кавалеровский район, пгт Кавалерово, ул. Первомайская, д 9
38.	25:04:040020:4	Приморский край, Кавалеровский район, пгт Кавалерово, ул. Первомайская, дом 1/2
39.	25:04:040020:22	Приморский край, Кавалеровский район, пгт Кавалерово, ул. Первомайская, 1/4
40.	25:04:040020:30	Приморский край, р-н Кавалеровский, п. Кавалерово, ул. Первомайская, 1в
41.	25:04:040017:159	Приморский край, р-н Кавалеровский, п. Кавалерово, ул. Калинина, здание 46/П
42.	25:04:040017:206	Приморский край, р-н Кавалеровский, пгт. Кавалерово, ул. Калинина, 46