



**АДМИНИСТРАЦИЯ
КАВАЛЕРОВСКОГО МУНИЦИПАЛЬНОГО ОКРУГА
ПРИМОРСКОГО КРАЯ**

ПОСТАНОВЛЕНИЕ

17.11. 2023 г.

пгт. Кавалерово

№ 609

Об установлении публичного сервитута

В соответствии со статьей 23, главой V.7 Земельного кодекса Российской Федерации, ст. 3.9 Федерального закона от 25.10.2001 № 137-ФЗ (ред. от 04.08.2023) «О введении в действие Земельного кодекса Российской Федерации», Постановлением Правительства Российской Федерации от 24 февраля 2009 г. № 160 «О порядке установления охранных зон объектов электросетевого хозяйства и особых условий использования земельных участков, расположенных в границах таких зон», Уставом Кавалеровского муниципального округа, рассмотрев представленное ходатайство об установлении публичного сервитута от 29 сентября 2023г. № 390 Акционерного общества «Кавалеровская электросеть», учитывая отсутствие заявлений иных правообладателей земельных участков в период публикации сообщения о возможном установлении публичного сервитута, администрация округа

ПОСТАНОВЛЯЕТ:

1. Утвердить границы публичного сервитута общей площадью 6134 кв.м, согласно приложению 1, на часть земельных участков, указанных в приложении 2 к настоящему постановлению.

2. Установить публичный сервитут на основании ходатайства акционерного общества «Кавалеровская электросеть» (692411, Приморский край, Кавалеровский район, пгт. Кавалерово, ул. Рабочая, 1 ИНН 2515006938 ОГРН 1022500973054), общей площадью 6134 кв.м, в целях оформления права собственности на уже существующий линейный объект - ВЛ- 6 кВ ПС 35/6 кВ "Кавалерово" Ф-6, 7 пгт. Кавалерово, созданный до 30 декабря 2004 года, сроком на 12 месяцев, на часть земельных участков, указанных в приложении 2 к настоящему постановлению.

3. Акционерному обществу «Кавалеровская электросеть» в установленном законом порядке обеспечить, после прекращения действия публичного сервитута обремененную публичным сервитутом часть земельного участка, согласно приложению 2 к настоящему постановлению, приведение в состояние пригодное для их использования в соответствии с видами разрешенного использования.

4. Акционерное общество «Кавалеровская электросеть» вправе:

4.1. Приступить к осуществлению публичного сервитута со дня заключения соглашения об его осуществлении, но не ранее дня внесения сведений о публичном сервитуте в Единый государственный реестр недвижимости;

4.2. В установленных границах публичного сервитута осуществлять, в соответствии с требованиями законодательства Российской Федерации, деятельность, для обеспечения которой установлен публичный сервитут;

4.3. До окончания срока публичного сервитута обратиться с ходатайством об установлении публичного сервитута на новый срок.

5. Отделу земельных и имущественных отношений Управления архитектуры, градостроительства, земельных и имущественных отношений администрации Кавалеровского муниципального округа (Л.А. Седова) в установленном законом порядке обеспечить:

5.1. Размещение настоящего постановления на официальном сайте правовой информации Кавалеровского муниципального округа в информационно-телекоммуникационной сети Интернет;

5.2. Направление копии настоящего постановления в федеральный орган исполнительной власти, уполномоченный Правительством Российской Федерации на осуществление государственного кадастрового учета, государственной регистрации прав, ведение Единого государственного реестра недвижимости и предоставление сведений, содержащихся в Едином государственном реестре недвижимости;

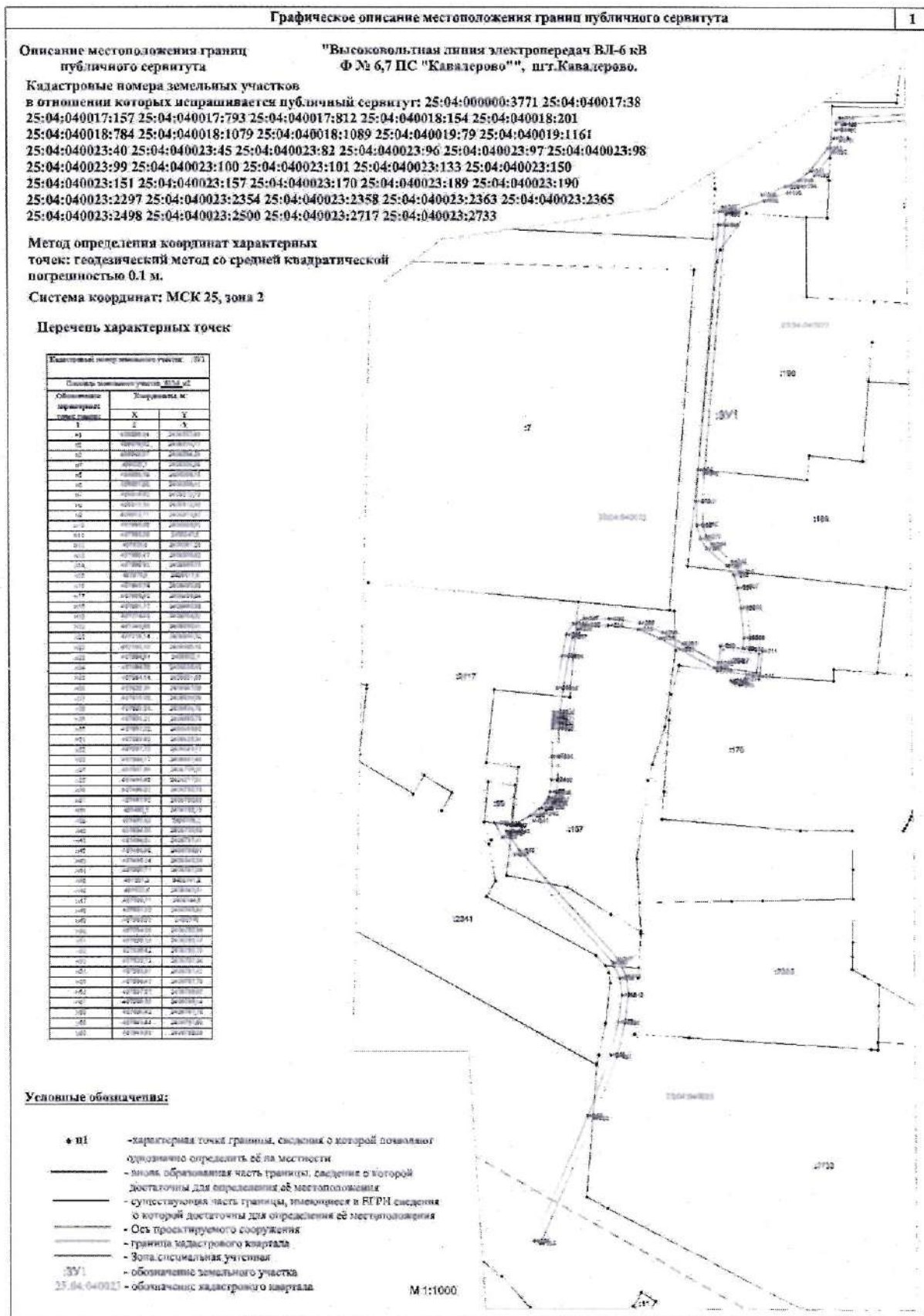
5.3. Направление заявителю копии настоящего постановления, сведений о лицах, являющихся правообладателями земельных участков, согласно приложению 2 к настоящему постановлению.

6. Контроль за исполнением постановления возложить на заместителя главы администрации Кавалеровского муниципального округа А.А. Заику.

И.о. главы Кавалеровского муниципального
округа – главы администрации
Кавалеровского муниципального округа

Н.В. Лапоха

Приложение № 1 к Постановлению администрации Кавалеровского муниципального округа
от 17.11.2023 № 609



Описание местоположения границ публичного сервитута

"Высоковольтная линия электропередач ВЛ-6 кВ Ф № 6,7 ПС "Кавалерово"", пгт.Кавалерово.

Кадастровые номера земельных участков

в отношении которых испрашивается публичный сервитут: 25:04:000000:3771 25:04:040017:38
 25:04:040017:157 25:04:040017:793 25:04:040017:812 25:04:040018:154 25:04:040018:201
 25:04:040018:784 25:04:040018:1079 25:04:040018:1089 25:04:040019:79 25:04:040019:1161
 25:04:040023:40 25:04:040023:45 25:04:040023:82 25:04:040023:96 25:04:040023:97 25:04:040023:98
 25:04:040023:99 25:04:040023:100 25:04:040023:101 25:04:040023:133 25:04:040023:150
 25:04:040023:151 25:04:040023:157 25:04:040023:170 25:04:040023:189 25:04:040023:190
 25:04:040023:2297 25:04:040023:2354 25:04:040023:2358 25:04:040023:2363 25:04:040023:2365
 25:04:040023:2498 25:04:040023:2500 25:04:040023:2717 25:04:040023:2733

Метод определения координат характерных точек: геодезический метод со средней квадратической погрешностью 0.1 м.

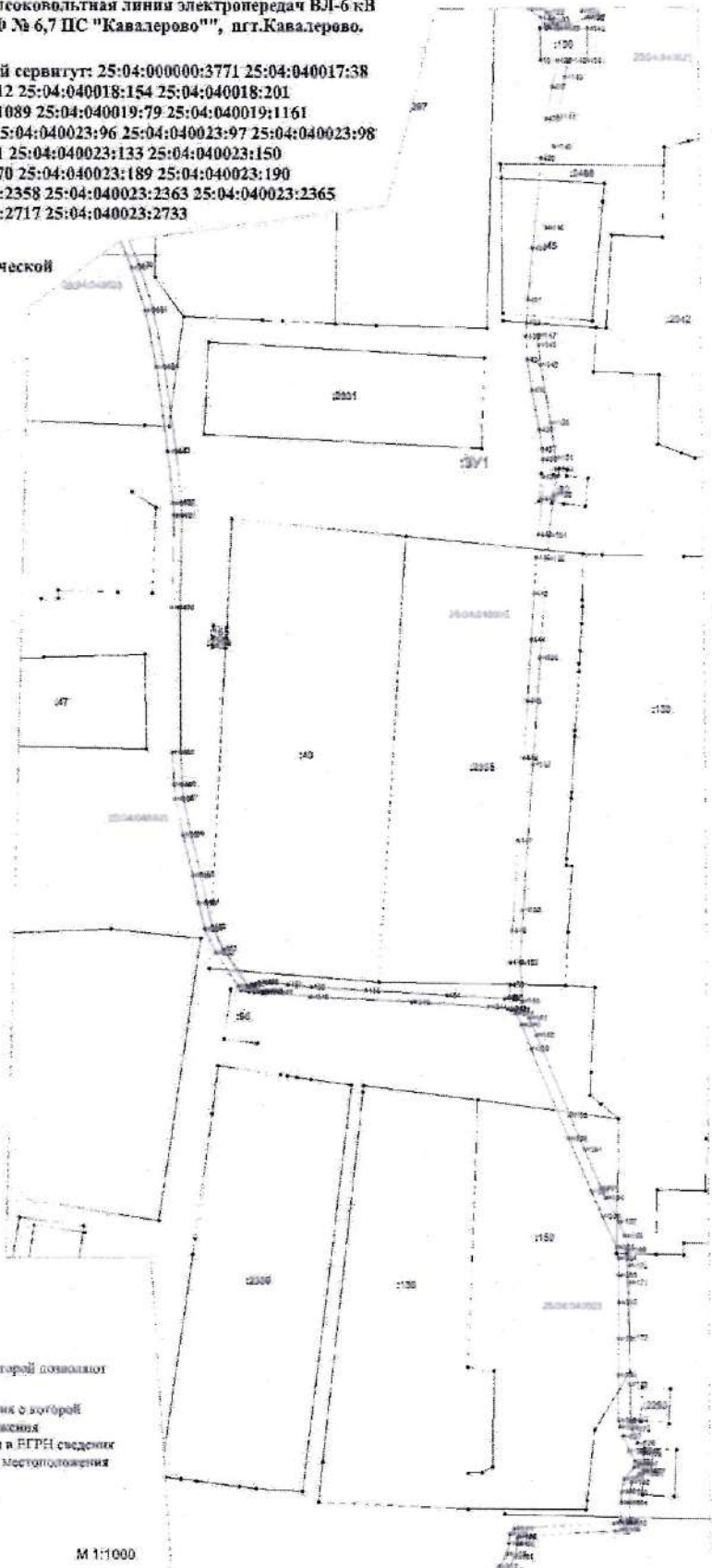
Система координат: МСК 25, зона 2

Перечень характерных точек

101	407940.00	240790.00
102	407940.00	240790.00
103	407940.41	240790.00
104	407940.00	240790.00
105	407940.00	240790.00
106	407940.00	240790.00
107	407940.40	240790.00
108	407940.00	240790.00
109	407940.00	240790.00
110	407940.00	240790.00
111	407940.00	240790.00
112	407940.00	240790.00
113	407940.00	240790.00
114	407940.00	240790.00
115	407940.00	240790.00
116	407940.00	240790.00
117	407940.00	240790.00
118	407940.00	240790.00
119	407940.00	240790.00
120	407940.00	240790.00
121	407940.00	240790.00
122	407940.00	240790.00
123	407940.00	240790.00
124	407940.00	240790.00
125	407940.00	240790.00
126	407940.00	240790.00
127	407940.00	240790.00
128	407940.00	240790.00
129	407940.00	240790.00
130	407940.00	240790.00
131	407940.00	240790.00
132	407940.00	240790.00
133	407940.00	240790.00
134	407940.00	240790.00
135	407940.00	240790.00
136	407940.00	240790.00
137	407940.00	240790.00
138	407940.00	240790.00
139	407940.00	240790.00
140	407940.00	240790.00
141	407940.00	240790.00
142	407940.00	240790.00
143	407940.00	240790.00
144	407940.00	240790.00
145	407940.00	240790.00
146	407940.00	240790.00
147	407940.00	240790.00
148	407940.00	240790.00
149	407940.00	240790.00
150	407940.00	240790.00
151	407940.00	240790.00
152	407940.00	240790.00
153	407940.00	240790.00
154	407940.00	240790.00
155	407940.00	240790.00
156	407940.00	240790.00
157	407940.00	240790.00
158	407940.00	240790.00
159	407940.00	240790.00
160	407940.00	240790.00
161	407940.00	240790.00
162	407940.00	240790.00
163	407940.00	240790.00
164	407940.00	240790.00
165	407940.00	240790.00
166	407940.00	240790.00
167	407940.00	240790.00
168	407940.00	240790.00
169	407940.00	240790.00
170	407940.00	240790.00
171	407940.00	240790.00
172	407940.00	240790.00
173	407940.00	240790.00
174	407940.00	240790.00
175	407940.00	240790.00
176	407940.00	240790.00
177	407940.00	240790.00
178	407940.00	240790.00
179	407940.00	240790.00
180	407940.00	240790.00
181	407940.00	240790.00
182	407940.00	240790.00
183	407940.00	240790.00
184	407940.00	240790.00
185	407940.00	240790.00
186	407940.00	240790.00
187	407940.00	240790.00
188	407940.00	240790.00
189	407940.00	240790.00
190	407940.00	240790.00
191	407940.00	240790.00
192	407940.00	240790.00
193	407940.00	240790.00
194	407940.00	240790.00
195	407940.00	240790.00
196	407940.00	240790.00
197	407940.00	240790.00
198	407940.00	240790.00
199	407940.00	240790.00
200	407940.00	240790.00

Условные обозначения:

- п1 - характерная точка границы, сведения о которой позволяют однозначно определить её на местности
- — — — — линия, образующая часть границы, сведения о которой достаточны для определения её местоположения
- — — — — существующая часть границ, изображена в ЕГРН сведения о которой достаточны для определения её местоположения
- — — — — ось проектируемого сооружения
- — — — — граница кадастрового квартала
- ЗУ1 - зона специальных учетов
- 25.04.040023 - обозначение земельного участка
- 25.04.040023 - обозначение кадастрового квартала



Описание местоположения границ публично о сервитута

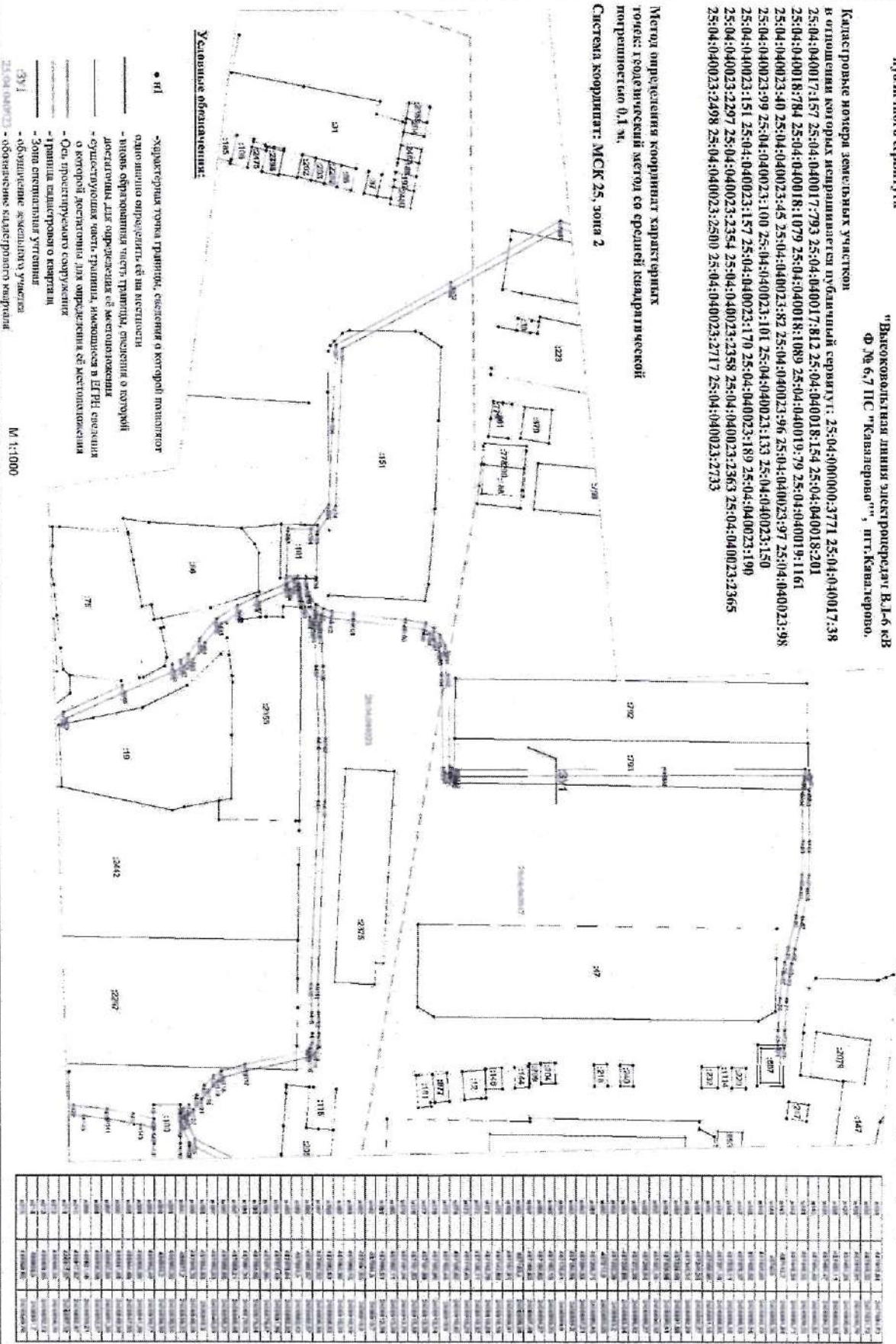
"Высокотехнологичная линия электропередачи В.Л-6 кВ Ф. № 6.7 ПС "Кавалерова", пгт. Кавалерово,

Перечень характеристических точек

Каждое поле номера земельный участок и отложения которых изъятием публичный сервитут: 25:04:000000:3771 25:04:040017:38
 25:04:040017:157 25:04:040017:793 25:04:040017:812 25:04:040018:154 25:04:040018:201
 25:04:040018:784 25:04:040018:1079 25:04:040018:1089 25:04:040019:79 25:04:040019:1161
 25:04:040023:40 25:04:040023:45 25:04:040023:82 25:04:040023:96 25:04:040023:97 25:04:040023:98
 25:04:040023:99 25:04:040023:100 25:04:040023:101 25:04:040023:133 25:04:040023:150
 25:04:040023:151 25:04:040023:157 25:04:040023:170 25:04:040023:189 25:04:040023:190
 25:04:040023:2297 25:04:040023:2354 25:04:040023:2358 25:04:040023:2363 25:04:040023:2365
 25:04:040023:2498 25:04:040023:2500 25:04:040023:2717 25:04:040023:2733

Метод определения координат характеристических точек: геодезический метод со средней квадратической погрешностью 0,1 м.

Система координат: МСК 25, зона 2



Условные обозначения:

- П1 - характерная точка границ, сведения о которой подготовлены специально для размещения её на местности
- — — — — условная граница участка
- — — — — граница для определения её местоположения
- — — — — существующая часть границ, имеющаяся в Едином государственном реестре недвижимости
- — — — — часть границ, подлежащая изъятию для государственных нужд Российской Федерации
- — — — — граница участка, подлежащая изъятию для государственных нужд Российской Федерации
- — — — — зона санитарной охраны
- — — — — абитуационные земельные участки
- — — — — обозначение кадастровой координаты

М 1:1000

Описание местоположения границ публичного сервитута

"Высокоскоростная линия электропередач ВЛ-6 кВ Ф № 6,7 ЦС "Кавалерово", пгт.Кавалерово.

Кадастровые номера земельных участков

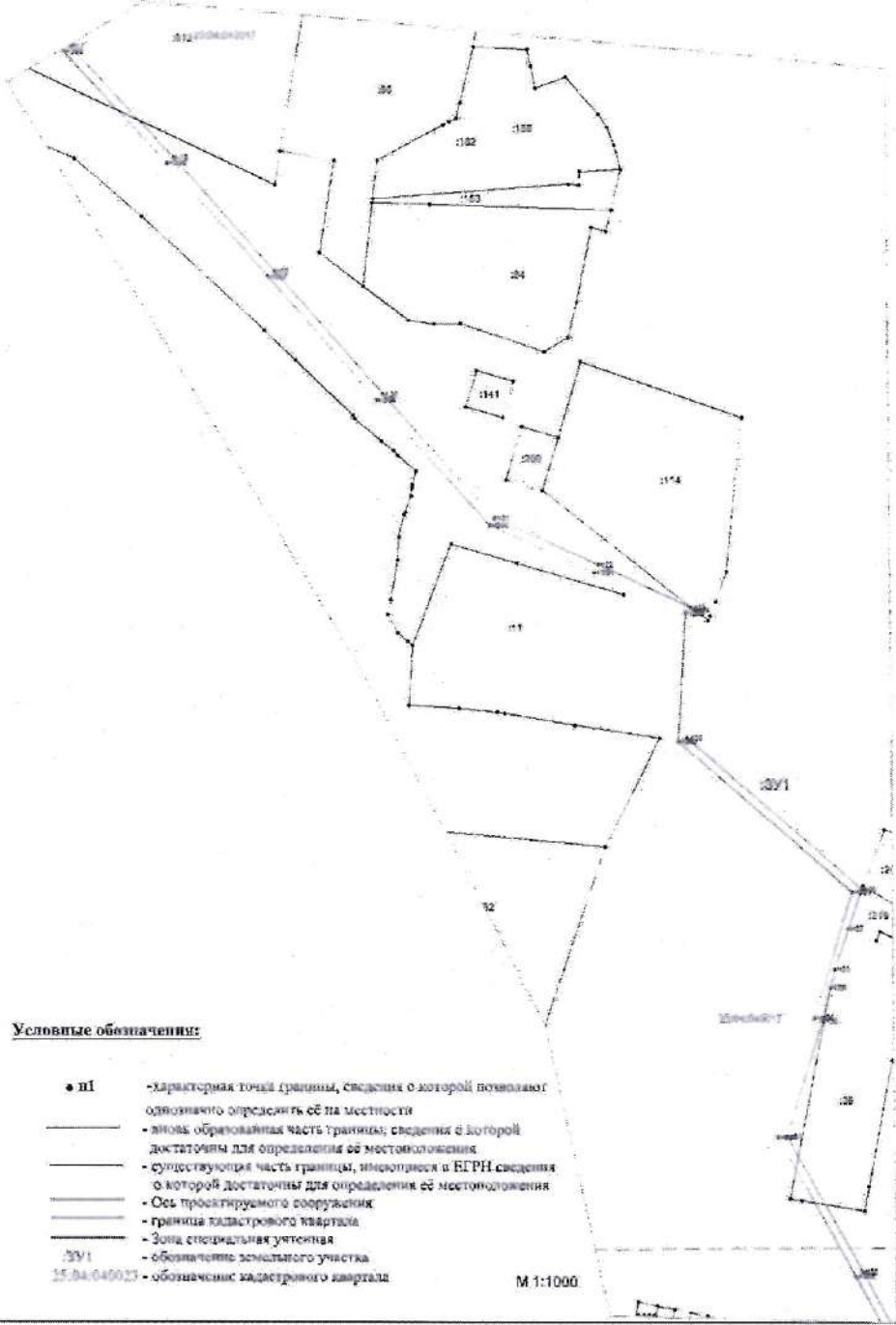
в отношении которых испрашивается публичный сервитут: 25:04:000000:3771 25:04:040017:38
 25:04:040017:157 25:04:040017:793 25:04:040017:812 25:04:040018:154 25:04:040018:201
 25:04:040018:784 25:04:040018:1079 25:04:040018:1089 25:04:040019:79 25:04:040019:1161
 25:04:040023:40 25:04:040023:45 25:04:040023:82 25:04:040023:96 25:04:040023:97 25:04:040023:98
 25:04:040023:99 25:04:040023:100 25:04:040023:101 25:04:040023:133 25:04:040023:150
 25:04:040023:151 25:04:040023:157 25:04:040023:170 25:04:040023:189 25:04:040023:190
 25:04:040023:2297 25:04:040023:2354 25:04:040023:2358 25:04:040023:2363 25:04:040023:2365
 25:04:040023:2498 25:04:040023:2500 25:04:040023:2717 25:04:040023:2733

Перечень характерных точек

Метод определения координат характерных точек: геодезический метод со средней квадратической погрешностью 0.1 м.

Система координат: МСК 25, зона 2

41.0	400000.00	300000.00
41.1	400000.00	300000.00
41.2	400000.00	300000.00
41.3	400000.00	300000.00
41.4	400000.00	300000.00
41.5	400000.00	300000.00
41.6	400000.00	300000.00
41.7	400000.00	300000.00
41.8	400000.00	300000.00
41.9	400000.00	300000.00
42.0	400000.00	300000.00
42.1	400000.00	300000.00
42.2	400000.00	300000.00
42.3	400000.00	300000.00
42.4	400000.00	300000.00
42.5	400000.00	300000.00
42.6	400000.00	300000.00
42.7	400000.00	300000.00
42.8	400000.00	300000.00
42.9	400000.00	300000.00
43.0	400000.00	300000.00
43.1	400000.00	300000.00
43.2	400000.00	300000.00
43.3	400000.00	300000.00
43.4	400000.00	300000.00
43.5	400000.00	300000.00
43.6	400000.00	300000.00
43.7	400000.00	300000.00
43.8	400000.00	300000.00
43.9	400000.00	300000.00
44.0	400000.00	300000.00
44.1	400000.00	300000.00
44.2	400000.00	300000.00
44.3	400000.00	300000.00
44.4	400000.00	300000.00
44.5	400000.00	300000.00
44.6	400000.00	300000.00
44.7	400000.00	300000.00
44.8	400000.00	300000.00
44.9	400000.00	300000.00
45.0	400000.00	300000.00
45.1	400000.00	300000.00
45.2	400000.00	300000.00
45.3	400000.00	300000.00
45.4	400000.00	300000.00
45.5	400000.00	300000.00
45.6	400000.00	300000.00
45.7	400000.00	300000.00
45.8	400000.00	300000.00
45.9	400000.00	300000.00
46.0	400000.00	300000.00
46.1	400000.00	300000.00
46.2	400000.00	300000.00
46.3	400000.00	300000.00
46.4	400000.00	300000.00
46.5	400000.00	300000.00
46.6	400000.00	300000.00
46.7	400000.00	300000.00
46.8	400000.00	300000.00
46.9	400000.00	300000.00
47.0	400000.00	300000.00
47.1	400000.00	300000.00
47.2	400000.00	300000.00
47.3	400000.00	300000.00
47.4	400000.00	300000.00
47.5	400000.00	300000.00
47.6	400000.00	300000.00
47.7	400000.00	300000.00
47.8	400000.00	300000.00
47.9	400000.00	300000.00
48.0	400000.00	300000.00
48.1	400000.00	300000.00
48.2	400000.00	300000.00
48.3	400000.00	300000.00
48.4	400000.00	300000.00
48.5	400000.00	300000.00
48.6	400000.00	300000.00
48.7	400000.00	300000.00
48.8	400000.00	300000.00
48.9	400000.00	300000.00
49.0	400000.00	300000.00
49.1	400000.00	300000.00
49.2	400000.00	300000.00
49.3	400000.00	300000.00
49.4	400000.00	300000.00
49.5	400000.00	300000.00
49.6	400000.00	300000.00
49.7	400000.00	300000.00
49.8	400000.00	300000.00
49.9	400000.00	300000.00
50.0	400000.00	300000.00



- Условные обозначения:**
- П1 - характеристическая точка границы, сведения о которой позволяют однозначно определить ее на местности
 - — — — — линия образованная часть границы, сведения о которой достаточны для определения ее местоположения
 - — — — — существующая часть границы, информация в ЕГРН, сведения о которой достаточны для определения ее местоположения
 - — — — — ось проектируемого сооружения
 - — — — — граница кадастрового квартала
 - — — — — зона специализированной утилизации
 - 25:04:040023:100 - обозначение земельного участка
 - 25:04:040023 - обозначение кадастрового квартала

М 1:1000

Описание местоположения границ публичного сервитута

"Высокоскоростная линия электропередач ВЛ-6 кВ Ф № 6,7 ПС "Кавалерово"", пгт.Кавалерово.

Кадастровые номера земельных участков

в отношении которых испрашивается публичный сервитут: 25:04:000000:3771 25:04:040017:38

25:04:040017:157 25:04:040017:793 25:04:040017:812 25:04:040018:154 25:04:040018:201 25:04:040018:784

25:04:040018:1079 25:04:040018:1089 25:04:040019:79 25:04:040019:1161 25:04:040023:40 25:04:040023:45

25:04:040023:82 25:04:040023:96 25:04:040023:97 25:04:040023:98 25:04:040023:99 25:04:040023:100

25:04:040023:101 25:04:040023:133 25:04:040023:150 25:04:040023:151 25:04:040023:157 25:04:040023:170

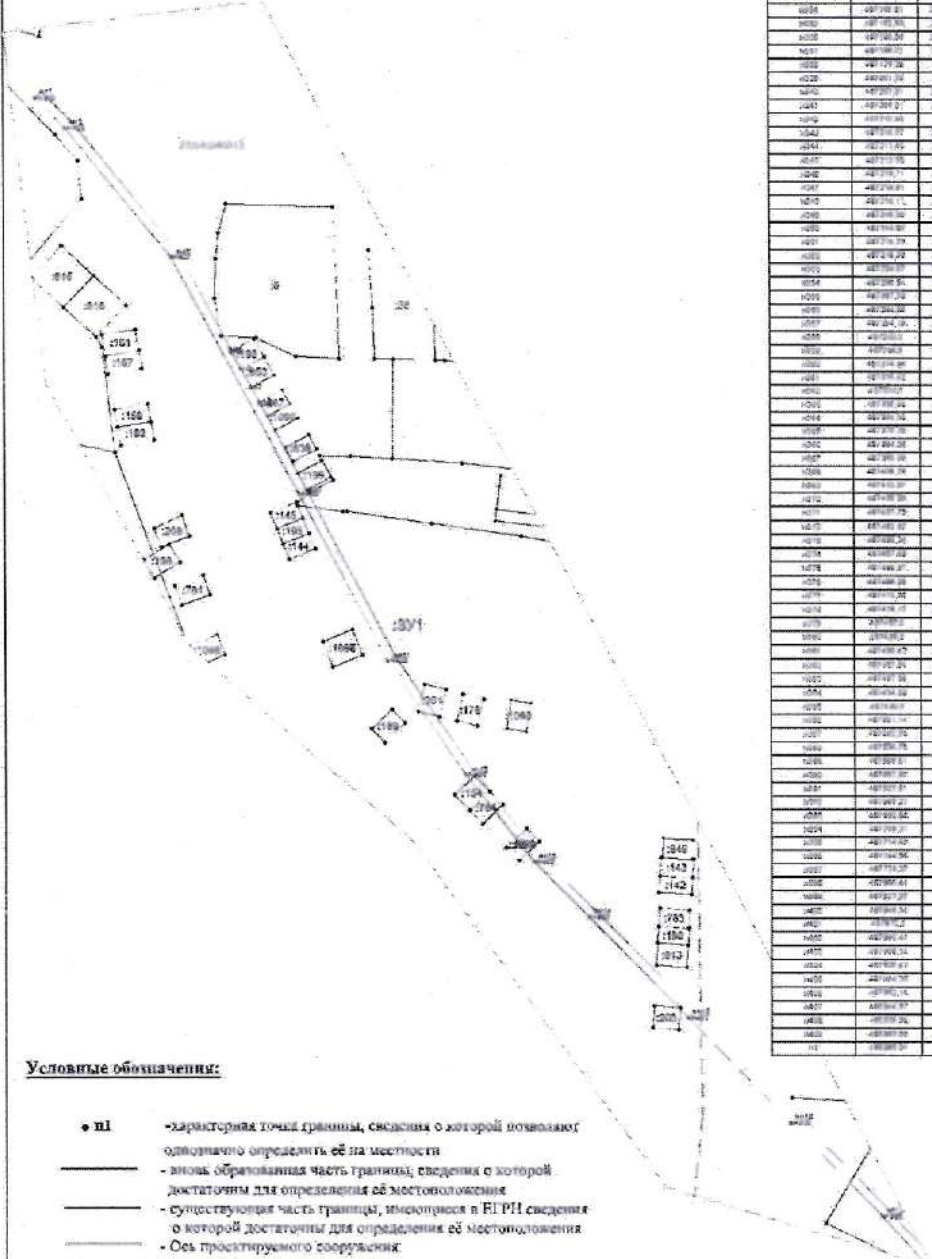
25:04:040023:189 25:04:040023:190 25:04:040023:2297 25:04:040023:2354 25:04:040023:2358 25:04:040023:2363

25:04:040023:2365 25:04:040023:2498 25:04:040023:2500 25:04:040023:2717 25:04:040023:2733

Перечень характерных точек

1001	487395.26	249898.21
1002	487395.26	249898.21
1003	487395.26	249898.21
1004	487395.26	249898.21
1005	487395.26	249898.21
1006	487395.26	249898.21
1007	487395.26	249898.21
1008	487395.26	249898.21
1009	487395.26	249898.21
1010	487395.26	249898.21
1011	487395.26	249898.21
1012	487395.26	249898.21
1013	487395.26	249898.21
1014	487395.26	249898.21
1015	487395.26	249898.21
1016	487395.26	249898.21
1017	487395.26	249898.21
1018	487395.26	249898.21
1019	487395.26	249898.21
1020	487395.26	249898.21
1021	487395.26	249898.21
1022	487395.26	249898.21
1023	487395.26	249898.21
1024	487395.26	249898.21
1025	487395.26	249898.21
1026	487395.26	249898.21
1027	487395.26	249898.21
1028	487395.26	249898.21
1029	487395.26	249898.21
1030	487395.26	249898.21
1031	487395.26	249898.21
1032	487395.26	249898.21
1033	487395.26	249898.21
1034	487395.26	249898.21
1035	487395.26	249898.21
1036	487395.26	249898.21
1037	487395.26	249898.21
1038	487395.26	249898.21
1039	487395.26	249898.21
1040	487395.26	249898.21
1041	487395.26	249898.21
1042	487395.26	249898.21
1043	487395.26	249898.21
1044	487395.26	249898.21
1045	487395.26	249898.21
1046	487395.26	249898.21
1047	487395.26	249898.21
1048	487395.26	249898.21
1049	487395.26	249898.21
1050	487395.26	249898.21
1051	487395.26	249898.21
1052	487395.26	249898.21
1053	487395.26	249898.21
1054	487395.26	249898.21
1055	487395.26	249898.21
1056	487395.26	249898.21
1057	487395.26	249898.21
1058	487395.26	249898.21
1059	487395.26	249898.21
1060	487395.26	249898.21
1061	487395.26	249898.21
1062	487395.26	249898.21
1063	487395.26	249898.21
1064	487395.26	249898.21
1065	487395.26	249898.21
1066	487395.26	249898.21
1067	487395.26	249898.21
1068	487395.26	249898.21
1069	487395.26	249898.21
1070	487395.26	249898.21
1071	487395.26	249898.21
1072	487395.26	249898.21
1073	487395.26	249898.21
1074	487395.26	249898.21
1075	487395.26	249898.21
1076	487395.26	249898.21
1077	487395.26	249898.21
1078	487395.26	249898.21
1079	487395.26	249898.21
1080	487395.26	249898.21
1081	487395.26	249898.21
1082	487395.26	249898.21
1083	487395.26	249898.21
1084	487395.26	249898.21
1085	487395.26	249898.21
1086	487395.26	249898.21
1087	487395.26	249898.21
1088	487395.26	249898.21
1089	487395.26	249898.21
1090	487395.26	249898.21
1091	487395.26	249898.21
1092	487395.26	249898.21
1093	487395.26	249898.21
1094	487395.26	249898.21
1095	487395.26	249898.21
1096	487395.26	249898.21
1097	487395.26	249898.21
1098	487395.26	249898.21
1099	487395.26	249898.21
1100	487395.26	249898.21
1101	487395.26	249898.21
1102	487395.26	249898.21
1103	487395.26	249898.21
1104	487395.26	249898.21
1105	487395.26	249898.21
1106	487395.26	249898.21
1107	487395.26	249898.21
1108	487395.26	249898.21
1109	487395.26	249898.21
1110	487395.26	249898.21
1111	487395.26	249898.21
1112	487395.26	249898.21
1113	487395.26	249898.21
1114	487395.26	249898.21
1115	487395.26	249898.21
1116	487395.26	249898.21
1117	487395.26	249898.21
1118	487395.26	249898.21
1119	487395.26	249898.21
1120	487395.26	249898.21
1121	487395.26	249898.21
1122	487395.26	249898.21
1123	487395.26	249898.21
1124	487395.26	249898.21
1125	487395.26	249898.21
1126	487395.26	249898.21
1127	487395.26	249898.21
1128	487395.26	249898.21
1129	487395.26	249898.21
1130	487395.26	249898.21
1131	487395.26	249898.21
1132	487395.26	249898.21
1133	487395.26	249898.21
1134	487395.26	249898.21
1135	487395.26	249898.21
1136	487395.26	249898.21
1137	487395.26	249898.21
1138	487395.26	249898.21
1139	487395.26	249898.21
1140	487395.26	249898.21
1141	487395.26	249898.21
1142	487395.26	249898.21
1143	487395.26	249898.21
1144	487395.26	249898.21
1145	487395.26	249898.21
1146	487395.26	249898.21
1147	487395.26	249898.21
1148	487395.26	249898.21
1149	487395.26	249898.21
1150	487395.26	249898.21
1151	487395.26	249898.21
1152	487395.26	249898.21
1153	487395.26	249898.21
1154	487395.26	249898.21
1155	487395.26	249898.21
1156	487395.26	249898.21
1157	487395.26	249898.21
1158	487395.26	249898.21
1159	487395.26	249898.21
1160	487395.26	249898.21
1161	487395.26	249898.21
1162	487395.26	249898.21
1163	487395.26	249898.21
1164	487395.26	249898.21
1165	487395.26	249898.21
1166	487395.26	249898.21
1167	487395.26	249898.21
1168	487395.26	249898.21
1169	487395.26	249898.21
1170	487395.26	249898.21
1171	487395.26	249898.21
1172	487395.26	249898.21
1173	487395.26	249898.21
1174	487395.26	249898.21
1175	487395.26	249898.21
1176	487395.26	249898.21
1177	487395.26	249898.21
1178	487395.26	249898.21
1179	487395.26	249898.21
1180	487395.26	249898.21
1181	487395.26	249898.21
1182	487395.26	249898.21
1183	487395.26	249898.21
1184	487395.26	249898.21
1185	487395.26	249898.21
1186	487395.26	249898.21
1187	487395.26	249898.21
1188	487395.26	249898.21
1189	487395.26	249898.21
1190	487395.26	249898.21
1191	487395.26	249898.21
1192	487395.26	249898.21
1193	487395.26	249898.21
1194	487395.26	249898.21
1195	487395.26	249898.21
1196	487395.26	249898.21
1197	487395.26	249898.21
1198	487395.26	249898.21
1199	487395.26	249898.21
1200	487395.26	249898.21

Метод определения координат характерных точек: геодезический метод со средней квадратической погрешностью 0.1 м.
Система координат: МСК 25, зона 2



Условные обозначения:

- пп - характерная точка границы, сведения о которой позволяют однозначно определить её на местности
- зона, образованная частью границы, сведения о которой достаточны для определения её местоположения
- существующая часть границы, сведения в ЕПРН сведения о которой достаточны для определения её местоположения
- ось проектируемого сооружения
- граница кадастрового квартала
- зона специальной用途ная
- ЗУ1 - обозначение земельного участка
- 25:04:040023 - обозначение кадастрового квартала

Приложение № 2 к Постановлению
 администрации Кавалеровского
 муниципального округа
 от 17.11.2023 № 609

№ п/п	Кадастровый номер	Адрес, местоположение земельного участка
1.	25:04:040017:38	Приморский край, Кавалеровский р-н, пгт. Кавалерово, ул. Чехова, строение 40/1
2.	25:04:040018:1089	Приморский край, Кавалеровский район, пгт. Кавалерово, ул. Калинина, дом 55
3.	25:04:040023:2358	Приморский край, р-н Кавалеровский, пгт Кавалерово, ул Арсеньева, д 55
4.	25:04:040023:2498	Приморский край, Кавалеровский район, пгт Кавалерово, ул Кузнечная, д 38
5.	25:04:040023:2500	Приморский край, Кавалеровский район, пгт.Кавалерово, ул. Кузнечная , 11
6.	25:04:040023:2354	Приморский край, р-н Кавалеровский, пгт. Кавалерово, ул. Кузнечная, 40а/1
7.	25:04:040023:2363	Приморский край, р-н Кавалеровский, пгт Кавалерово, ул Кузнечная, 40а/1
8.	25:04:040023:2365	Приморский край, Кавалеровский район, пгт.Кавалерово, ул.Кузнечная, д.12
9.	25:04:040023:2717	Приморский край, Кавалеровский район, пгт. Кавалерово, ул. Кузнечная, д.24.
10.	25:04:040023:2733	Приморский край, Кавалеровский район, пгт. Кавалерово, ул. Первомайская, д. 49
11.	25:04:040023:189	Приморский край, р-н Кавалеровский, пгт Кавалерово, ул Кузнечная, д 26
12.	25:04:040023:190	Приморский край, р-н Кавалеровский, пгт Кавалерово, ул Кузнечная, д 4
13.	25:04:040023:2297	Приморский край, Кавалеровский район, пгт. Кавалерово, ул. Кузнечная, 7.
14.	25:04:040019:79	Приморский край, Кавалеровский район, пгт. Кавалерово, ул. Арсеньева, здание 86/П
15.	25:04:040019:1161	Приморский край, Кавалеровский район, пгт. Кавалерово, ул. Арсеньева, д. 82
16.	25:04:040018:784	Приморский край, р-н Кавалеровский, п. Кавалерово, ул Рисковая, 2а, ряд 3
17.	25:04:040018:1079	Приморский край, Кавалеровский район, пгт. Кавалерово, ул. Рисковая, г-ж 3/5
18.	25:04:040018:154	Приморский край, Кавалеровский р-н, пгт. Кавалерово, ул. Рисковая, здание 1, ряд 3
19.	25:04:040018:201	Приморский край, Кавалеровский район, п.Кавалерово, ул.Рисковая 1, ряд 2
20.	25:04:040017:812	Приморский край, Кавалеровский район, пгт. Кавалерово, ул. Калинина, 46
21.	25:04:040017:793	Приморский край, Кавалеровский район, пгт. Кавалерово,

		ул. Чехова, д. 43
22.	25:04:040017:157	Приморский край, Кавалеровский район, пгт. Кавалерово, ул. Чехова, здание 45/П
23.	25:04:040023:98	Приморский край, Кавалеровский район, пгт. Кавалерово, ул. Кузнечная, здание 21/П
24.	25:04:040023:96	Приморский край, Кавалеровский район, пгт. Кавалерово, ул. Кузнечная, здание 14/П
25.	25:04:040023:101	Приморский край, Кавалеровский район, пгт. Кавалерово, ул. Чехова, здание 8/П
26.	25:04:040023:99	Приморский край, Кавалеровский район, пгт. Кавалерово, ул. Кузнечная, здание 23/П
27.	25:04:040023:100	Приморский край, Кавалеровский район, пгт. Кавалерово, ул. Кузнечная, здание 7/П
28.	25:04:040023:97	Приморский край, Кавалеровский район, пгт. Кавалерово, ул. Арсеньева, здание 57/П
29.	25:04:040023:150	Приморский край, Кавалеровский район, пгт. Кавалерово, ул. Кузнечная, дом 34
30.	25:04:040023:133	Приморский край, Кавалеровский район, пгт. Кавалерово, ул. Кузнечная, дом 36
31.	25:04:040023:170	Приморский край, р-н Кавалеровский, п Кавалерово, ул.Кузнечная, дом 21
32.	25:04:040023:157	Приморский край, р-н Кавалеровский, п Кавалерово, ул. Кузнечная, дом 23
33.	25:04:040023:151	Приморский край, р-н Кавалеровский, п Кавалерово, ул. Чехова, дом 8
34.	25:04:040023:40	Приморский край, р-н Кавалеровский, п Кавалерово, ул. Кузнечная, дом 14
35.	25:04:040023:45	Приморский край, р-н Кавалеровский, п Кавалерово, ул. Кузнечная, здание 56
36.	25:04:040023:82	Приморский край, р-н Кавалеровский, п Кавалерово, ул. Кузнечная, здание 38-А