

✓

# Схема размещения рекламных конструкций на территории Кавалеровского муниципального района Приморского края

Согласовано:

Директор департамента  
информационно-политики  
Приморского края



А.В. Казанов

решение Департамента информационной политики Приморского края  
от 16.05.2016г. №105. В согласовании схемы размещения рекламных  
конструкций

Утверждение постановлением администрации Кавалеровского муниципального района от 22.06.2016г. №143
















Департамент информационной политики  
Приморского края

« 16 » 05 2016 год

# СОДЕРЖАНИЕ

1. Условные обозначения (формат А4).....3
2. Адресная программа (формат А4).....4-11
3. Фотоотчет размещения рекламных конструкций  
(формат А3).....12-29
4. Карты размещения рекламных конструкций с наложением на карты функциональных зон генерального плана, схемы территориального планирования Кавалеровского муниципального района  
(формат А3).....30-39
5. Карты размещения рекламных конструкций, выполненные на адресном плане, картографической основе Кавалеровского муниципального района (формат А3).....40-52

# Условные обозначения

- |   |   |   |   |
|---|---|---|---|
|    | Рекламный щит, отдельно стоящий, двусторонний, с размером информационного поля 3,0*6,0 м (общая S=36,0 кв.м). |    | Пиллар, трехсторонний,отдельно стоящий, с размером информационного поля 3,0*1,4 м (общая S=12,60 кв.м).     |
|    | Брэндмауэр,на фасаде здания, односторонний, с размером информационного поля 4,5*4,5 м (общая S=20,25 кв.м).   |    | Брэндмауэр, на фасаде здания,односторонний, с размером информационного поля 3,7*6,3 м (общая S=23,31 кв.м). |
|    | Рекламный щит, отдельно стоящий, двусторонний, с размером информационного поля 2,7*3,7 м (общая S=19,98кв.м). |    | Брэндмауэр, на фасаде здания,односторонний, с размером информационного поля 3,2*6,1 м (общая S=19,52 кв.м). |
|    | Брэндмауэр, на фасаде здания,односторонний, с размером информационного поля 1,7*1,7 м (общая S=2,89 кв.м).    |    | Брэндмауэр, на фасаде здания,односторонний, с размером информационного поля 3,8*6,5 м (общая S=24,70 кв.м). |
|  | Брэндмауэр, на фасаде здания,односторонний, с размером информационного поля 1,7*1,0 м (общая S=1,70 кв.м).    |  | Брэндмауэр, на фасаде здания,односторонний, с размером информационного поля 3,8*3,2 м (общая S=12,16 кв.м). |
|  | Брэндмауэр, на фасаде здания,односторонний, с размером информационного поля 0,8*6,8 м (общая S=5,44 кв.м).    |  | Здания, сооружения  |
|  | Брэндмауэр, на фасаде здания,односторонний, с размером информационного поля 0,8*1,5 м (общая S=1,20 кв.м).    |  | Указатель направления   |
|   |   |  | Указатель километровой разметки   |

Адресная программа Кавалеровского район

Адресная характеристика	№ РК по карте	Технологическая характеристика					Имущественная характеристика	
		Вид РК	Тип РК	Размер РК, м	Кол-во сторон РК	Общая площадь информационно го поля РК, кв.м.	Собственник, к объекту недвижимости которого присоединяется РК	Номер кадастрового квартала или кадастровый номер земельного участка
1	2	3	4	5	6	7	8	9
Автодорога "Осиновка-Рудная Пристань" 332 км+100м справа (с. Высокогорное)	1	Отдельно стоящий	Щит	3,0*6,0	2	36,00	В ведении Кавалеровского муниципального района	25:04:150002
Автодорога "Осиновка-Рудная Пристань" 331 км+700м слева (с. Высокогорное)	2	Отдельно стоящий	Щит	3,0*6,0	2	36,00	В ведении Кавалеровского муниципального района	25:04:150001
Автодорога "Кавалерово-Хрустальный" 3км+340м слева (пгт. Фабричный)	3	Отдельно стоящий	Щит	3,0*6,0	2	36,00	В ведении Кавалеровского муниципального района	25:04:030014
Автодорога "Кавалерово-Хрустальный" 4 км+100м справа(пгт. Фабричный)	4	Отдельно стоящий	Щит	3,0*6,0	2	36,00	В ведении Кавалеровского муниципального района	25:04:030013
Автодорога "Кавалерово-Хрустальный" 7 км+30м слева (пгт. Фабричный)	5	Отдельно стоящий	Щит	3,0*6,0	2	36,00	В ведении Кавалеровского муниципального района	25:04:030006
Автодорога "Кавалерово-Хрустальный" 8 км+200м слева (пгт. Фабричный)	6	Отдельно стоящий	Щит	3,0*6,0	2	36,00	В ведении Кавалеровского муниципального района	25:04:030004
Автодорога "Кавалерово-Хрустальный" 8км+950м слева (пгт. Хрустальный)	7	Отдельно стоящий	Щит	3,0*6,0	2	36,00	В ведении Кавалеровского муниципального района	25:04:030003
Автодорога "Кавалерово-Хрустальный" 9 км+750м слева(пгт. Хрустальный)	8	Отдельно стоящий	Щит	3,0*6,0	2	36,00	В ведении Кавалеровского муниципального района	25:04:030002

Адресная программа Кавалеровского район

1	2	3	4	5	6	7	8	9
ул. Советская, 440м на Северо-Восток от примыкания Автодороги "Осиновка-Рудная Пристань" (пгт. Горнореченский)	9	Отдельно стоящий	Щит	3,0*6,0	2	36,00	В ведении Кавалеровского муниципального района	25:04:050012
Автодорога "Осиновка-Рудная Пристань" 302км слева (пгт. Горнореченский)	10	Отдельно стоящий	Щит	3,0*6,0	2	36,00	В ведении Кавалеровского муниципального района	25:04:050006
Автодорога "Осиновка-Рудная Пристань" 302км+200м справа (пгт. Горнореченский)	11	Отдельно стоящий	Щит	3,0*6,0	2	36,00	В ведении Кавалеровского муниципального района	25:04:050009
Автодорога "Осиновка-Рудная Пристань" 303км+500м справа (пгт. Горнореченский)	12	Отдельно стоящий	Щит	3,0*6,0	2	36,00	В ведении Кавалеровского муниципального района	25:04:010000
Автодорога "Осиновка-Рудная Пристань" 302км+700м слева (пгт. Горнореченский)	13	Отдельно стоящий	Щит	3,0*6,0	2	36,00	В ведении Кавалеровского муниципального района	25:04:050002
ул. Мира, д. №1 (с. Зеркальное)	14	На фасаде здания	Брэндмауэр	4,5*4,5	1	20,25	Муниципальная собственность	25:04:100001
Автодорога "Устиновка-Зеркальная бухта" 31км+750м слева (с. Зеркальное)	15	Отдельно стоящий	Щит	2,7*3,7	2	19,98	В ведении Кавалеровского муниципального района	25:04:100001
Автодорога "Устиновка-Зеркальная бухта" 31км+250м справа (с. Зеркальное)	16	Отдельно стоящий	Щит	3,0*6,0	2	36,00	В ведении Кавалеровского муниципального района	25:04:130402
Автодорога "Устиновка-Зеркальная бухта" 23км+600м слева (с. Богополь)	17	Отдельно стоящий	Щит	3,0*6,0	2	36,00	В ведении Кавалеровского муниципального района	25:04:090001
Автодорога "Устиновка-Зеркальная бухта" 23км+280м слева (с. Богополь)	18	Отдельно стоящий	Щит	3,0*6,0	2	36,00	В ведении Кавалеровского муниципального района	25:04:090001

Адресная программа Кавалеровского район

1	2	3	4	5	6	7	8	9
Автодорога "Устиновка-Зеркальная бухта" 23км+100м справа (с. Богополь)	19	Отдельно стоящий	Щит	3,0*6,0	2	36,00	В ведении Кавалеровского муниципального района	25:04:090001
Автодорога "Устиновка-Зеркальная бухта" 2км+350м слева (с. Устиновка)	20	Отдельно стоящий	Щит	3,0*6,0	2	36,00	В ведении Кавалеровского муниципального района	25:04:070001
Автодорога "Устиновка-Зеркальная бухта" 2км+80м слева(с. Устиновка)	21	Отдельно стоящий	Щит	2,7*3,7	2	19,98	В ведении Кавалеровского муниципального района	25:04:070001
Автодорога "Устиновка-Зеркальная бухта" 1км+700м слева (с. Устиновка)	22	Отдельно стоящий	Щит	2,7*3,7	2	19,98	В ведении Кавалеровского муниципального района	25:04:070001
Автодорога "Находка-Кавалерово" 3км+950м слева	23	Отдельно стоящий	Щит	3,0*6,0	2	36,00	В ведении Кавалеровского муниципального района	25:04:020000
Автодорога "Находка-Кавалерово" 3км+550м слева	24	Отдельно стоящий	Щит	2,7*3,7	2	19,98	В ведении Кавалеровского муниципального района	25:04:020000
Автодорога "Осиновка-Рудная Пристань-Рудный" 5км+700м слева (пгт. Рудный-2)	25	Отдельно стоящий	Щит	2,7*3,7	2	19,98	В ведении Кавалеровского муниципального района	25:04:110016
Автодорога "Осиновка-Рудная Пристань" 288км+200м справа (пгт. Рудный-1)	26	Отдельно стоящий	Щит	3,0*6,0	2	36,00	В ведении Кавалеровского муниципального района	25:04:110004
Автодорога "Осиновка-Рудная Пристань" 290км+800м справа (пгт. Рудный-1)	27	Отдельно стоящий	Щит	3,0*6,0	2	36,00	В ведении Кавалеровского муниципального района	25:04:120302
Автодорога "Осиновка-Рудная Пристань" 290км+400м справа (пгт. Рудный-1)	28	Отдельно стоящий	Щит	3,0*6,0	2	36,00	В ведении Кавалеровского муниципального района	25:04:120301

Адресная программа Кавалеровского район

1	2	3	4	5	6	7	8	9
Автодорога "Осиновка-Рудная Пристань" 289км+50м справа (пгт. Рудный-1)	29	Отдельно стоящий	Щит	2,7*3,7	2	19,98	В ведении Кавалеровского муниципального района	25:04:120301
Автодорога "Осиновка-Рудная Пристань" 288км+400м справа (пгт. Рудный-1)	30	Отдельно стоящий	Щит	2,7*3,7	2	19,98	В ведении Кавалеровского муниципального района	25:04:110003
Автодорога "Осиновка-Рудная Пристань" 288км+300м справа (пгт. Рудный-1)	31	Отдельно стоящий	Щит	2,7*3,7	2	19,98	В ведении Кавалеровского муниципального района	25:04:110001
Автодорога "Осиновка-Рудная Пристань-Рудный" 7км+800м справа (пгт.Рудный-2)	32	Отдельно стоящий	Щит	2,7*3,7	2	19,98	В ведении Кавалеровского муниципального района	25:04:110013
Автодорога "Осиновка-Рудная Пристань-Рудный" 6км+800м справа (пгт.Рудный-2)	33	Отдельно стоящий	Щит	2,7*3,7	2	19,98	В ведении Кавалеровского муниципального района	25:04:110014
Автодорога "Осиновка-Рудная Пристань-Рудный" 6км+400м справа (пгт.Рудный-2)	34	Отдельно стоящий	Щит	2,7*3,7	2	19,98	В ведении Кавалеровского муниципального района	25:04:010000
Автодорога "Осиновка-Рудная Пристань" 298+700м справа	35	Отдельно стоящий	Щит	3,0*6,0	2	36,00	В ведении Кавалеровского муниципального района	25:04:040034
Автодорога "Осиновка-Рудная Пристань" 293км+600м слева(пгт. Кавалерово)	36	Отдельно стоящий	Щит	3,0*6,0	2	36,00	В ведении Кавалеровского муниципального района	25:04:040020
Автодорога "Осиновка-Рудная Пристань" 293км+750м слева (пгт. Кавалерово)	37	Отдельно стоящий	Щит	3,0*6,0	2	36,00	В ведении Кавалеровского муниципального района	25:04:040020
Автодорога "Осиновка-Рудная Пристань" 293км+850м справа (пгт. Кавалерово)	38	Отдельно стоящий	Щит	3,0*6,0	2	36,00	В ведении Кавалеровского муниципального района	25:04:040027

Адресная программа Кавалеровского район

1	2	3	4	5	6	7	8	9
Автодорога "Осиновка-Рудная Пристань" 293км+980м слева (пгт. Кавалерово)	39	Отдельно стоящий	Щит	3,0*6,0	2	36,00	В ведении Кавалеровского муниципального района	25:04:040020
Автодорога "Осиновка-Рудная Пристань" 294км+100м слева (пгт. Кавалерово)	40	Отдельно стоящий	Щит	3,0*6,0	2	36,00	В ведении Кавалеровского муниципального района	25:04:040020
Автодорога "Осиновка-Рудная Пристань" 294км+550м справа (пгт. Кавалерово)	41	Отдельно стоящий	Щит	2,7*3,7	2	19,98	В ведении Кавалеровского муниципального района	25:04:040028
Автодорога "Осиновка-Рудная Пристань" 294км+900м справа (пгт. Кавалерово)	42	Отдельно стоящий	Щит	3,0*6,0	2	36,00	В ведении Кавалеровского муниципального района	25:04:040028
Автодорога "Осиновка-Рудная Пристань" 295км слева (пгт. Кавалерово)	43	Отдельно стоящий	Щит	3,0*6,0	2	36,00	В ведении Кавалеровского муниципального района	25:04:040022
Автодорога "Осиновка-Рудная Пристань" 295км+800м справа (пгт. Кавалерово)	44	Отдельно стоящий	Щит	2,7*3,7	2	19,98	В ведении Кавалеровского муниципального района	25:04:040032
Автодорога "Осиновка-Рудная Пристань" 298км+30м справа (пгт. Кавалерово)	45	Отдельно стоящий	Щит	3,0*6,0	2	36,00	В ведении Кавалеровского муниципального района	25:04:040034
ул. Арсеньева, примерно 80 м на северо-запад от дома №96 (пгт. Кавалерово)	46	Отдельно стоящий	Щит	3,0*6,0	2	36,00	В ведении Кавалеровского муниципального района	25:04:040016
ул. Арсеньева, возле дома 38 (пгт. Кавалерово)	47	Отдельно стоящий	Щит	3,0*6,0	2	36,00	В ведении Кавалеровского муниципального района	25:04:040024
ул. Арсеньева, напротив дома 66 (пгт. Кавалерово)	48	Отдельно стоящий	Щит	2,7*3,7	2	19,98	В ведении Кавалеровского муниципального района	25:04:040023



Адресная программа Кавалеровского район

1	2	3	4	5	6	7	8	9
ул. Арсеньева, примерно 80м наЮго-Восток от дома №79 (пгт. Кавалерово)	49	Отдельно стоящий	Пиллар	3,0*1,4	3	12,60	В ведении Кавалеровского муниципального района	25:04:040023
ул. Арсеньева, примерно 80м на Юго-Запад от дома №79 (пгт. Кавалерово)	50	Отдельно стоящий	Пиллар	3,0*1,4	3	12,60	В ведении Кавалеровского муниципального района	25:04:040023
ул. Арсеньева, примерно 20м на Юго-Запад от дома №79 (пгт. Кавалерово)	51	Отдельно стоящий	Пиллар	3,0*1,4	3	12,60	В ведении Кавалеровского муниципального района	25:04:040023
ул. Комсомольская,40 м на Север от дома №19 (пгт. Кавалерово)	52	Отдельно стоящий	Щит	2,7*3,7	2	19,98	В ведении Кавалеровского муниципального района	25:04:040023
ул. Комсомольская, возле дома 21 (пгт. Кавалерово)	53	Отдельно стоящий	Щит	3,0*6,0	2	36,00	В ведении Кавалеровского муниципального района	25:04:040023
ул. Первомайская, 75 м на Юго-Восток от пересечения с ул. Речная (пгт. Кавалерово)	54	Отдельно стоящий	Щит	3,0*6,0	2	36,00	В ведении Кавалеровского муниципального района	25:04:040021
ул. Калинина,46, западная сторона фасада здания (пгт. Кавалерово)	55	На фасаде здания	Брэндмауэр	3,2*6,1	1	19,52	Муниципальная собственность	25:04:040017:207
ул. Калинина,46, восточная сторона фасада здания (пгт. Кавалерово)	56	На фасаде здания	Брэндмауэр	3,7*6,3	1	23,31	Муниципальная собственность	25:04:040017:207
ул. Комсомольская , 34 , южная сторона фасада здания (пгт. Кавалерово)	57	На южной стороне фасада здания	Брэндмауэр	3,8*6,5	1	24,70	Муниципальная собственность	25:04:040017
ул. Арсеньева ,96а (пгт. Кавалерово) на фасаде здания между 4-м и 3-м этажами	58	На фасаде здания	Брэндмауэр	0,8*6,8	1	5,44	Муниципальная собственность	25:04:040016:131
ул. Арсеньева ,96а (пгт. Кавалерово) на фасаде здания между 3-м и 2-м этажами	59	На фасаде здания	Брэндмауэр	0,8*6,8	1	5,44	Муниципальная собственность	25:04:040016:131

Адресная программа Кавалеровского район

1	2	3	4	5	6	7	8	9
ул. Арсеньева ,96а (пгт. Кавалерово)на фасаде здания между 2-м и 1-м этажами	60	На фасаде здания	Брэндмауэр	0,8*6,8	1	5,44	Муниципальная собственность	25:04:040016:131
ул. Арсеньева ,96 (пгт. Кавалерово)на западной стороне торца здания	61	На фасаде здания	Брэндмауэр	0,8*1,5	1	1,20	Муниципальная собственность	25:04:040016:85
ул. Арсеньева ,96 (пгт. Кавалерово)на восточной стороне торца здания	62	На фасаде здания	Брэндмауэр	0,8*1,5	1	1,20	Муниципальная собственность	25:04:040016:85
ул. Арсеньева ,96 (пгт. Кавалерово)на восточной стороне торца здания	63	На фасаде здания	Брэндмауэр	0,8*1,5	1	1,20	Муниципальная собственность	25:04:040016:85
ул. Калинина,напротив дома №62 (пгт. Кавалерово)	64	Отдельно стоящий	Щит	2,7*3,7	2	19,98	В ведении Кавалеровского муниципального района	25:04:040018
ул. Арсеньева, 111 (пгт. Кавалерово)на северной стороне фасада здания	65	На фасаде здания	Брэндмауэр	3,8*3,2	1	12,16	Муниципальная собственность	25:04:040017
ул. Арсеньева, 111 (пгт. Кавалерово)на южной стороне фасада здания	66	На фасаде здания	Брэндмауэр	3,8*3,2	1	12,16	Муниципальная собственность	25:04:040017
Пересечение ул. Арсеньева и ул. Набережная (пгт. Кавалерово)	67	Отдельно стоящий	Щит	3,0*6,0	2	36,00	В ведении Кавалеровского муниципального района	25:04:040017
ул. Арсеньева, 35 м на Северо-Восток от дома № 111 (пгт. Кавалерово)	68	Отдельно стоящий	Щит	3,0*6,0	2	36,00	В ведении Кавалеровского муниципального района	25:04:040016
ул. Арсеньева, возле дома 160 (пгт. Кавалерово)	69	Отдельно стоящий	Щит	2,7*3,7	2	19,98	В ведении Кавалеровского муниципального района	25:04:040008

## Адресная программа Кавалеровского район

1	2	3	4	5	6	7	8	9
ул. Арсеньева, 166а (пгт. Кавалерово) северная сторона фасада здания	70	На фасаде здания	БрэнDMAуэр	1,7*1,0	1	1,70	Муниципальная собственность	25:04:040009
ул. Арсеньева, 166а (пгт. Кавалерово) южная сторона фасада здания	71	На фасаде здания	БрэнDMAуэр	1,7*1,7	1	2,89	Муниципальная собственность	25:04:040009
ул. Арсеньева, напротив дома 173 (пгт. Кавалерово)	72	Отдельно стоящий	Щит	2,7*3,7	2	19,98	В ведении Кавалеровского муниципального района	25:04:040009

# Фотоматериалы размещения рекламных конструкций



Рекламная конструкция №1



Рекламная конструкция №2



Рекламная конструкция №3



Рекламная конструкция №4

# Фотоматериалы размещения рекламных конструкций



Рекламная конструкция №5



Рекламная конструкция №6



Рекламная конструкция №7



Рекламная конструкция №8

# Фотоматериалы размещения рекламных конструкций



Рекламная конструкция №9



Рекламная конструкция №10



Рекламная конструкция №11



Рекламная конструкция №12

# Фотоматериалы размещения рекламных конструкций



Рекламная конструкция №13



Рекламная конструкция №14



Рекламная конструкция №15



Рекламная конструкция №16

# Фотоматериалы размещения рекламных конструкций



Рекламная конструкция №17



Рекламная конструкция №18



Рекламная конструкция №19



Рекламная конструкция №20



# Фотоматериалы размещения рекламных конструкций



Рекламная конструкция №21



Рекламная конструкция №22



Рекламная конструкция №23



Рекламная конструкция №24

# Фотоматериалы размещения рекламных конструкций



Рекламная конструкция №25



Рекламная конструкция №26



Рекламная конструкция №27



Рекламная конструкция №28

# Фотоматериалы размещения рекламных конструкций



Рекламная конструкция №29



Рекламная конструкция №30



Рекламная конструкция №31



Рекламная конструкция №32

# Фотоматериалы размещения рекламных конструкций



Рекламная конструкция №33



Рекламная конструкция №34



Рекламная конструкция №35



Рекламная конструкция №36

# Фотоматериалы размещения рекламных конструкций



Рекламная конструкция №37



Рекламная конструкция №38



Рекламная конструкция №39



Рекламная конструкция №40

# Фотоматериалы размещения рекламных конструкций



Рекламная конструкция №41



Рекламная конструкция №42



Рекламная конструкция №43



Рекламная конструкция №44

# Фотоматериалы размещения рекламных конструкций



Рекламная конструкция №45



Рекламная конструкция №46



Рекламная конструкция №47



Рекламная конструкция №48

# Фотоматериалы размещения рекламных конструкций



Рекламная конструкция №49



Рекламная конструкция №50



Рекламная конструкция №51



Рекламная конструкция №52




# Фотоматериалы размещения рекламных конструкций



Рекламная конструкция №53



Рекламная конструкция №54



Рекламная конструкция №55



Рекламная конструкция №56

# Фотоматериалы размещения рекламных конструкций



Рекламная конструкция №57



Рекламная конструкция №58



Рекламная конструкция №59



Рекламная конструкция №60

# Фотоматериалы размещения рекламных конструкций



Рекламная конструкция №61



Рекламная конструкция №62



Рекламная конструкция №63



Рекламная конструкция №64

# Фотоматериалы размещения рекламных конструкций



Рекламная конструкция №65



Рекламная конструкция №66



Рекламная конструкция №67



Рекламная конструкция №68

# Фотоматериалы размещения рекламных конструкций



Рекламная конструкция №69



Рекламная конструкция №70



Рекламная конструкция №71



Рекламная конструкция №72