



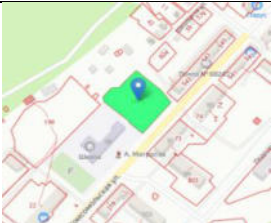




**Перечень объектов, в отношении которых планируется  
 заключение концессионных соглашений**

п/п №	Уровень собственности	Вид объекта имущества	Кадастровый номер объекта недвижимости	Площадь	Адрес объекта имущества	Наименование элемента планирования структуры	Сведения о балансовой стоимости, тыс. руб	Наличие отчетов о тех.обследовании объектов	Фото
1	Муниципальный	Земельный участок	25:04:030002:1	0,79 Га	пгт. Хрустальный, ул. Центральная, д.28	Назначение общественно-деловое, на земельном участке находится здание, длительный период времени не используемое по назначению	Земельный участок: 1394,1  Здание: 11923,2		
2	Муниципальный	Нежилое помещение	-	17кв.м	первый этаж в МКД по адресу: Приморский край, Кавалеровский округ п. Рудный, ул. Партизанская, д. 86	Предназначено для торговых целей, для оказания услуг населению	32,9		

3	Муниципальный	Нежилое помещение	-	71,9 кв.м	Первый этаж в МКД по адресу: Приморский край, Кавалеровский округ пгт. Хрустальный, ул. Комсомольская, д. 91	Предназначено для торговых целей, для оказания услуг населению	94,3		
4	Муниципальный	Земельный участок	25:04:130401:17	17,4 Га	Ориентировочно с.Зеркальное, вершина г.Тура (примерно 6100м по направлению на северо-восток от ориентира)	<b>Категория земель:</b> Земли особо охраняемых территорий и объектов Для туристско-рекреационной деятельности. Предназначено для организации отдыха, туризма, физкультурно-оздоровительной и спортивной деятельности. На земельном участке находятся постройки, длительный период не используемых по назначению.	843,37		

5	Муниципальный	Земельный участок	25:04:000000:3875	0,43 Га	Кавалеровский округ, пгт.Хрустальный, ул Комсомольская д 98	<p>Категория земель: земли населенных пунктов; Вид разрешенного использования: деловое управление. На данном земельном участке расположен объект недвижимости- нежилое здание. Общей площадью 1022,7 кв.м. Здание находится в аварийном состоянии, требуется демонтаж. Есть возможность подключения к действующим сетям электро-тепло-водоснабжения, водоотведения</p>	<p>Земельный участок: 948,21</p> <p>Здание: 4137</p>		 
6	Муниципальный	Земельный участок	25:04:030013:3	3901 м2	Кавалеровский округ, пгт Хрустальный, ул Подгорная, здание 11	<p><b>Назначение общественно-деловое, на земельном участке находится здание,</b></p>	<p>Земельный участок: 1196,42</p> <p>Здание: 9384,9</p>		

						<p><b>длительный период времени не используемое по назначению. Здание 3-х этажное с подвальным помещением, назначения профилактория, санатория, оздоровительного центра, дом для престарелых людей</b></p>			
--	--	--	--	--	--	--	--	--	--