




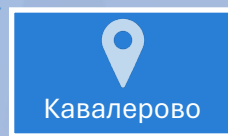
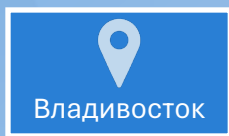
КАВАЛЕРОВСКИЙ  
МУНИЦИПАЛЬНЫЙ  
ОКРУГ

*Туристический  
путеводитель  
Кавалеровского  
муниципального  
округа  
Приморского края*





Административный центр:  
пгт. Кавалерово  
Образован: 3 июня 1954 года  
Площадь: 4215,2 км<sup>2</sup>  
Население: 21082 чел.  
(на 01.01.2023)  
Телефонный код: 42375  
Почтовый индекс: 692413



Расстояние от  
регионального  
центра  
Приморского края  
города  
Владивостока до  
Кавалеровского  
округа составляет  
429 километров.  
Добраться  
возможно тремя  
способами:



На автомобиле:  
Из г. Владивосток до пгт. Кавалерово можно  
добраться двумя маршрутами:  
Через г. Уссурийск                      Через с.Лазо  
Расстояние 429 км                      Расстояние 524 км  
Время в пути: 5 ч 56 мин              Время в пути: 6 ч 51 мин



На автобусе:  
Ежедневно из г. Владивосток до пгт. Кавалерово  
следует более 5 автобусов  
Время в пути: в среднем 8 часов 30 минут



На самолете:  
Кневичи – Кавалерово  
Время в пути: 1 час 20 минут

Кавалеровский муниципальный округ знаменит исторически тем, что именно здесь встретились следопыт Дерсу Узала и писатель Владимир Клавдиевич Арсеньев, чему свидетелем является скала Дерсу Узала. Кавалеровский округ расположен на севере Приморья в удивительно красивых местах.

Округ обладает уникальными природно-климатическими ресурсами, наличием богатой флоры и фауны, живописных ландшафтов, культурно-исторического наследия, имеет потенциал для развития экономической деятельности в такой отрасли, как туристско-рекреационный комплекс, выгодное географическое расположение, являясь маршрутным перекрёстком трёх муниципальных образований (Чугуевский, Дальнегорский, Ольгинский).

Маршруты туристических групп, путешествующих по северо-востоку Приморья, де-факто проходят через Кавалеровский округ.





### Автостанция

♀ ул. Центральная 20 ☎ +7(42375) 9-13-09



### Аэропорт

♀ ул. Первомайская 1/1 ☎ +7(42375) 9-19-79



### Гостиницы

- Радуга ♀ Рудный, ул. Спортивная 16в ☎ +7(42375) 9-86-06
- Кавалерово ♀ ул. Первомайская 1/1 ☎ +7(42375) 9-77-21
- Лаванда ♀ ул. Невельского 52 ☎ +7(42375) 9-12-81
- Октябрь ♀ ул. Арсеньева 76 ☎ +7(42375) 9-15-91
- Роза ветров ♀ ул. Кузнечная ☎ +7(42375) 9-13-67



### Базы отдыха

- Зеркальное ♀ У озера Зеркальное ☎ +7(908)440-78-77
- Песчаная ♀ У побережья бухты Зеркальная ☎ +7(904)622-53-60
- Сивуч ♀ Вершина горы Тура в 10 км от с. Зеркальное ☎ +7(924)247-48-91



### Точки питания

- Автокафе «Мята» ♀ ул. Первомайская 7 ☎ +7(967)959-56-99
- Кафе «Пит-стоп» ♀ ул. Первомайская 15 ☎ +7(924)940-14-54
- Узбекская кухня ♀ ул. Первомайская 34а ☎ +7(951)018-42-43
- Быстрое питание «Буфет» ♀ ул. Первомайская 11Б ☎ +7(950)284-89-36
- Кафе «Кавалерово» ♀ ул. Арсеньева 34 ☎ +7(42375) 9-65-56
- Кафе «What's up» ♀ ул. Кузнечная ☎ +7(924)799-67-87
- Кафе, ресторан «Хрустальный» ♀ ул. Арсеньева 59
- Кафе «Славянка» ♀ ул. Арсеньева 76Б ☎ +7(42375) 9-23-93
- Кафе «Время есть» ♀ ул. Арсеньева ☎ +7(42375) 9-11-51
- Пиццерия «Марио» ♀ ул. Арсеньева 80Б ☎ +7(908)989-60-02
- Кафе «Сакура» ♀ ул. Арсеньева 89 ☎ +7(914)070-44-14
- Кафе «Сытый ежик» ♀ ул. Арсеньева 103А ☎ +7(924)267-58-00



### Автозаправочные станции

- Усури ♀ ул. Первомайская 1А ☎ +7(929)425-11-11
- ННК ♀ ул. Первомайская 5 ☎ +7(800)200-03-43
- ННК ♀ на свороте на трассу 05Н-131 ☎ +7(800)200-03-43

## Скала Дерсу Узала



Скала Дерсу Узала является визитной карточкой Кавалеровского муниципального округа.

Вертикальной стеной, высотой 120,8м к долине реки Зеркальной обрывается скальная громада, сложенная морскими карбонатными породами.

Утес виден с любой точки поселка, и он одинаково прекрасен в свете утренней зари и в лучах заходящего солнца.

Восточнее скалы – историческое место: 3 августа 1906 года здесь произошла первая встреча В.К. Арсеньева и гольда – проводника Дерсу Узала, жителя этих мест. На склонах скалы находили много керамики – вероятно, на протяжении столетий она была культовым центром многих племен и народов, населявших эту долину. На скалах обнаружена своеобразная экосистема известковой скалы, которая ждет глубокого изучения. Она воспета в легендах, стихах, картинках и фотографиях. Краеведы района обозначили это место каменными монолитами – обелисками.



Дерсу Узала



Дерсу Узала (1849 - 1908) - охотник, нанец (гольд), всю жизнь проживший в тайге. Персонаж повестей «По Уссурийскому краю» и «Дерсу Узала», созданных русским исследователем В. К. Арсеньевым




Владимир Клавдиевич Арсеньев



Исследователь Дальнего Востока и писатель, внес весомый вклад в географию и этнологию севера Евразии. Он заполнил «белые пятна» на картах Уссурийского края, изучил его коренные народы, возглавил ряд экспедиций.

## Пещера «Сверчков»



23 февраля 1975 года была открыта первая пещера в Кавалеровском районе. Такое название она получила из-за того, что ее облюбовали пещерные кузнечики. Эти кузнечики совершенно безобидны, их не стоит бояться. Пещера – Сверчков это восходящая галерея, которая углубляется в скальный массив на расстояние 59 м.

После ее открытия было начато изучение карста в районе и сейчас известно более сорока карстовых пещер и гротов. Посещение пещеры после ее открытия и обследования археологом Татарниковым В. стало самым популярным маршрутом выходного дня для школьников района. Вблизи пещеры обнаружен целый ряд новых пещер и экзотических скал.

## Скала «Глаз Циклопа»

Самый легкий маршрут за скалой Дерсу Узала, там идет протоптанная тропа. 7 км до поляны, там стоит хороший стол, где можно отдохнуть, пообедать. Небольшой подъем на вверх, откуда открывается шикарный вид.



Маршрут начинается от скалы Дерсу Узала, переходим реку Кавалеровка, слева от скалы и по распадку около 5 км в одну сторону. Туда часто ездят на квадрациклах.



## Краеведческий музей

пгт. Кавалерово ул. Первомайская 124

Кавалеровский краеведческий музей был открыт 8 мая 1985 года. Экспозиция музея отражает самобытную историю заселения, освоения, и промышленного развития Кавалеровского округа.



Большая часть экспозиции посвящена истории заселения и освоения плодородной Тадушинской (ныне – Зеркальненской) долины.

Здесь представлены уникальные подлинные экспонаты, которыми пользовались первопоселенцы в начале прошлого века.

В залах музея богато представлена минералогическая коллекция и рассказывается история промышленного развития района, который много лет славился оловодобывчей. Оформлена археологическая выставка, рассказывающая об археологических памятниках на территории Кавалеровского района и относящихся к разным эпохам древности.

Один из залов повествует о творчестве самобытного писателя Ивана Ульяновича Басаргина (автора повести «Сказ о черном дьяволе», рассказов «Акимыч - таежный человек», и романа « Дикие пчелы»), который долгое время жил и работал в Кавалеровском районе, и где началась его литературная деятельность



## *Древняя гробница времен 1400-1700 годов в Зеркальненской долине*

Расположена в селе Богополь. Внутри гробницы алтарь. При раскопках на дне была обнаружена монета и наконечник стрелы по которому можно судить о примерном времени захоронения.

Еще буквально 10 лет назад гробница имела арочный свод из камня под метровым слоем земли.

Неподалеку от гробницы есть место, где проводили шаманские ритуалы. Там была найдена соответствующая атрибутика.

А если пройтись в глубь леса, то можно найти место, где во времена Чжурчженей были металлургические мастерские. Там сохранились остатки каменных печей доми и было найдено много изделий из металла.

Там же, в Зеркальненской долине недалеко от села Богополь расположено озеро Угольное с теплой и чистой водой. Погуляв по окрестностям озера возможно встретить древние окаменелости.





## Озеро Зеркальное и бухта Зеркальная



Кристалльно чистое озеро Зеркальное, в водах которого отражаются окружающие его величественные сопки. Сюда слетаются на гнездование лебеди и дикие утки, заходит на нерест красная рыба и водится много различных видов пресноводной.

У побережья озера открыт природный парк «Зеркальное». Предлагаются уютные номера в корпусах и простые летние домики, где можно разместиться семьей или компанией. В двухэтажных корпусах расположены номера на 2 и 4 человека, оборудованные душевыми кабинами с горячей водой.



В 10 минутах езды от озера находится бухта Зеркальная, которая также в сезон привлекает внимание большого количества туристов.

На побережье бухты расположена база отдыха «Песчаная». На территории базы имеется бассейн с подогреваемой морской водой. Кроме того имеются детские площадки, столовая и магазин.

Недалеко от озера и одноименной бухты Зеркальной находится одно из природных чудес – Бухта Дубовая, которая привлекает туристов не только своей живописной красотой, но и необычными кекурами – природными скульптурами, выточенными морскими водами.



## База отдыха «Сивуч» и бухта Японка




База отдыха «Сивуч» расположена в 10 километрах от села Зеркальное на вершине горы Туры.

Расположение базы в лесном массиве дубовой рощи создает особое уединение с природой вдали от городской суеты.

На территории базы доступна парковка для автотранспорта, домики различной вместимости.

Возможна аренда мест для палаток, беседок на берегу моря, мангала, газовой плиты. Работает столовая и сауна, для детей организована площадка с батутом.



В 200 метрах располагается бухта Японка, а также недалеко всем известная бухта Дубовая



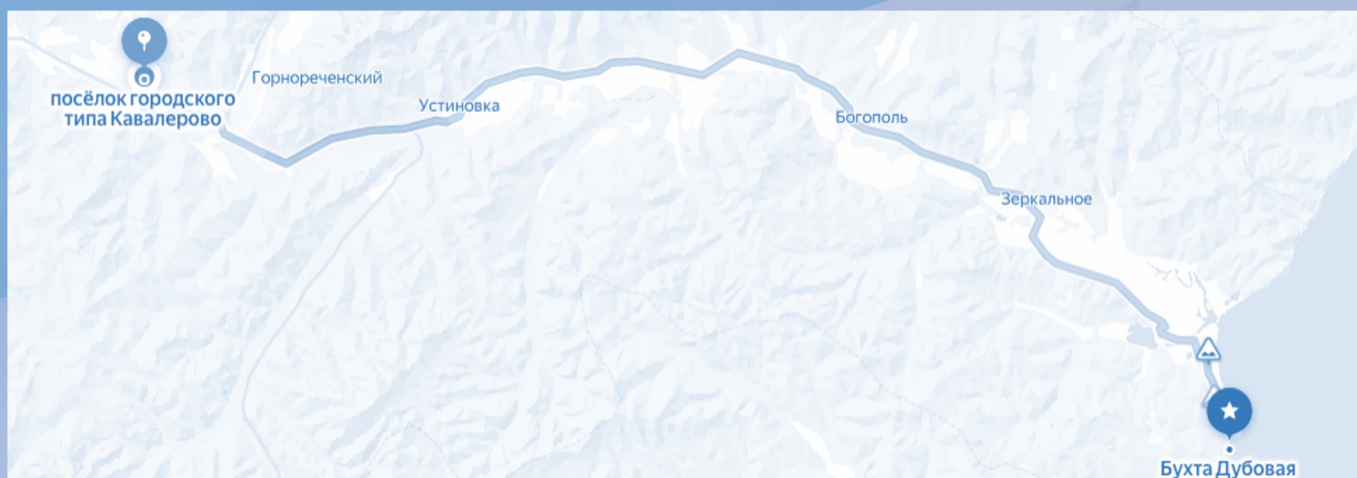
## Бухта Дубовая

Бухта Дубовая — одно из самых притягательных и захватывающих мест Кавалеровского округа. Исполинские столбы, арки, пещеры — в этом месте чувствуешь себя песчинкой на фоне розоватых скальных бастионов, уходящих в синее небо.



В бухте расположены кекур Бутылка и кекур Курица – это северное чудо приморского края. По своей природе кекур — это скала конусообразная или столбовидная.

Проехав Кавалерово, направляйтесь в сторону бухты Зеркальная. От Кавалерово до бухты Зеркальной примерно 55 км, из них около 27 км грунтовки. Добравшись до Зеркальной, следуйте на юго-восток вдоль береговой линии, через дубовый лесок, и вот вы на месте.



## Перевал Венюкова




Перевал Венюкова – самый низкий перевал хребта Сихотэ–Алинь. Через него к морю прошел первый русский исследователь Михаил Иванович Венюков. На нем в средневековье был сооружен древний вал с глубоким рвом, сохранившийся и ныне.

Здесь исток главной реки района – Зеркальной. В 1978 г. по проекту Репницкого Я.Н. сооружен памятник – монумент исследователям Дальнего Востока.

## Родник Благодатный

На окраине поселка Кавалерово, по пути на Дальнегорск, сворот налево, и через две сотни метров попадаешь в ложбинку, где сразу бросается в глаза высоченный поклонный православный крест и рядом родник с чистой живой водой. В народе его назвали Благодатным. В 2013 году поставили у родника крест православный и освятили его в 2015 году.



С тех пор место стало еще более привлекательным, необыкновенным и даже сказочным. Едут на родник кавалеровцы, ольгинцы, дальнегорцы полюбоваться, побродить в тишине и набрать прозрачной воды

## *Искусственный водопад*

Творение советских инженеров и рабочих. Целое русло реки Кавалеровка было заковано в бетонные плиты и как завершение этот водопад, отличное место для семейного отдыха. Этот каскад вкупе с горной фабрикой настоящий памятник всей мощи СССР! Чтобы проехать нужно свернуть в бывшем (ныне Хрустальный) налево возле руин фабрики и ехать пару километров по лесу. Искусственный водопад является частью системы отведения воды. Сейчас фабрика не работает, а место около водопада является популярной зоной отдыха.



## *Японский сад*

В самом центре поселка Кавалерово в центральном парке отдыха и культуры располагается Японский сад. На территории много фигур в форме персонажей знаменитых мультфильмов, беседки, пруды с фонтанами и редкие растения.

На территории сада расположен Храм во имя святой блаженной Ксении Петербургской.

